Østre Innlandet jordskifterett

Organisasjonsnummer 926727206

Tinglysingsutdrag

Sak: **0420-2012-0031 Dalsbygda**
ved Nord-Østerdal jordskifterett

Berørte gnr.: 101, 105-107, 109, 110, 114-124, 126-128, 130-136, 152, 180 i Os (3430)
1, 5, 27, 41, 47 i Tolga (3426)
118 i Røros (5025)

Avsluttet ved jordskifteretten: 5. september 2023

Dette er et tinglysingsutdrag som inneholder alle opplysninger av varig verdi og som skal tinglyses, jf. jordskifteloven § 6-31.

VEDTAK

Domstol:	Nord-Østerdal jordskifterett
Dato:	27.09.2017
Parter i dette vedtaket:	Petter Kvernbekkeng, Mosengveien 239, 2550 OS I ØSTERDALEN, eier av gnr. 107/3 i Os. Såttåhaugen Grunneierlag, ved Ingulf Os Almannveien 71, 2550 OS I ØSTERDALEN. Rabblien-Storvollien Havnelag, Jørn Gisle Dalbakk Midtre Dalsbygdvei 610, 2550 OS I ØSTERDALEN.

På denne bakgrunn vedtas følgende grensebeskrivelse:

1. **Grense mellom Svartbekkenget, gnr 107 bnr. 3 i Os på nordøstre side mot Rabblien-Storvollien fjellsameie gnr. 180 bnr. 2 på motsatt side**
   Grensa går fra sydenden av lite tjern (50) i rett linje mot røys (48), som markerer høydepunkt 1068, til punkt (51) like vest for høydekurve 1000 m.o.h. Grensa er 2674 meter.

2. **Grense mellom Svartbekkenget, gnr. 107 bnr 3 i Os på sørøstre side mot Såttåhaugen fjellsameie gnr. 180 bnr. 3 på motsatt side.**
   Grensa går fra punkt 51 rettlinjet ca 1927 meter til et punkt i Svartbekken (52). Herfra følges Svartbekken nedover ca 1040 meter til samløpet med liten bekk fra Snuddtangen (55).

3. **Pkt 55 er utgangspunkt for grense mellom teigdelte slåtter og Såttåhaugen Fjellsameie.**

4. **Grense mellom Rabblien-Storvollien fjellsameie gnr. 180 bnr. 2 på sørvestre side mot Såttåhaugen fjellsameie gnr. 180 bnr. 3 på motsatt side.**
   Grensa tar til i et punkt (51) på Bortertangen og går 285 meter til røys (48) på høydepunkt 1068 (røys lagt opp 02.09.2016) beskrevet i forlik av 10.02.1956, så 1 734 meter til trigonometrisk punkt Tverrfjellet nr 14789 (bolt) (gammelt nr G27T0021), endelig 915 meter til røys beskrevet i Storskiftekommisjonens yttergrense, *merkestein (med tre retningsvisere) 1 km. vest for varden på høyeste Tverrfjellet.*
   Grensa har en lengde på 2 931 meter.

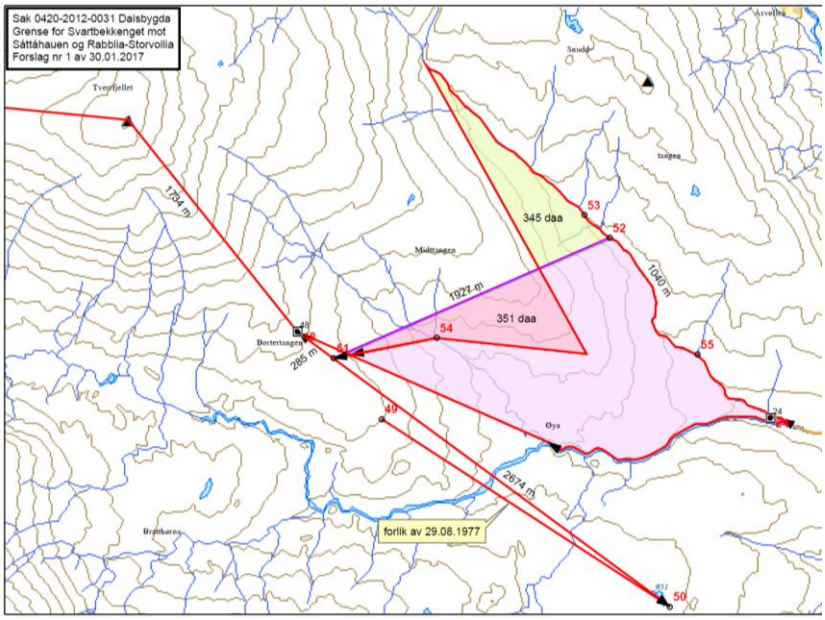

Slutning:

1. **Det fattes rettsfastsettende vedtak i samsvar med punktene 1-4 ovenfor.**
2. **Det tas forbehold om endring av grensene i forbindelse med avmerking av knekkpunktene.**
3. **-----**

BESLUTNING

Dato: 16.11.2017

……

Denne beslutningen gjelder retting av rettsboken i kjennelse XV B i sak 32/1942.

Ola Myrtrøen mener det er en feil i kjennelse XV B idet er oppgitt feil gnr/bnr men korrekt eier. Det står gnr. 131 bnr. 37 Embret Myrtrøen. Det korrekte skal være gnr. 131 bnr. 87 Embret Myrtrøen. Mytrtrøen viser til at de aldri har vært eier av bnr. 37. Det er Agnes Myhre som er eier av denne eiendommen i dag.

Agnes Myhre fikk oversendt Myrtrøens innspill. Etter å ha studert dette sa hun seg enig med Myrtrøen at det nok var en skrivefeil slik at det var ment gnr. 131 bnr. 87.

Det kan ikke rettes i selve rettsboken i sak nr. 32/1942, men i det videre arbeid i denne saken tas det inn en endring i samsvar med dette.

……

VEDTAK

Domstol: Nord-Østerdal jordskifterett
Dato: 28.08.2019

…….

B. Avløsning av slåtterett tilhørende gnr. 126 bnr. 1.

Slutning:

1. Slåtteretten benevnt gnr. 126 bnr.1 avløses med en teig til full eiendomsrett på ca. 52 dekar fra gnr. 131 bnr. 31. Teigens utforming framgår av vedlagte kart.
2. ------.

VEDTAK

Domstol: Nord-Østerdal jordskifterett
Dato: 13.03.2020

Til behandling:

1. Rettsfastsettende vedtak Langtjønnbekken
2. Rettsfastsettende vedtak Rabban
3. ----
4. ----
5. Rettsfastsettende vedtak grensebeskrivelse grense nr. 1-19 og 23.
6. ----
7. ----
8. ----
9. ----

vedtak:

1. Langtjønnbekken

Dette vedtaket gjelder rettsfastsetting.

Ved forkynning datert 22. januar 2018 ble det satt fram forslag til rettsfastsettende vedtak for et mindre eierløst område kalt Langtjønnbekken:

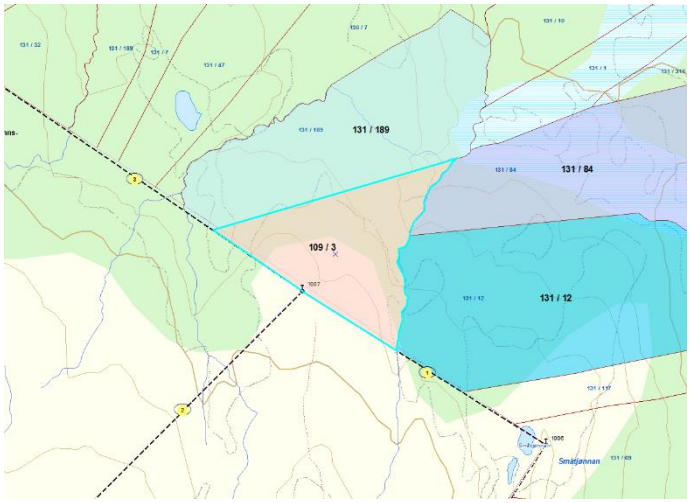

Det kom ikke inn merknader til forslaget og det legges til grunn for endelig vedtak om eierforholdene i omtalte eierløse område ved Langtjønnbekken.

2. *Rabban*

Dette vedtaket gjelder rettsfastsetting.

Ved forkynning datert 22. januar 2018 ble det satt fram forslag til rettsfastsettende vedtak for et eierløst område kalt Rabban:

.

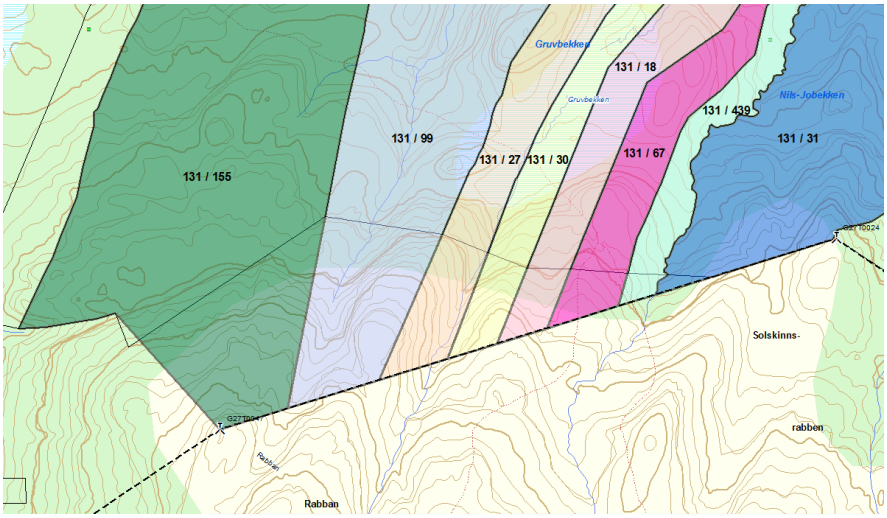

Det kom ikke inn merknader til forslaget og det legges til grunn for endelig vedtak om eierforholdene i omtalte eierløse område ved Rabban.

3. *-----*

4. *----*

5. *Rettsfastsettende vedtak grensebeskrivelse for grense nr. 1-19 og 23.*

Grense nr.	Vedtatt dato	Eiendom	Eiendom
1	09.02.2017	180/1 Berg Fjellsameie	Teigdelt skog/slått innenfor Berg havnelag
2	09.02.2017	180/1 Berg Fjellsameie	180/2 Rabblien-Storvollien Fjellsameie
3	09.02.2017	180/2 Rabblien-Storvollien Fjellsameie	Teigdelt skog/slått innenfor Rabblien-Storvollien havnelag
4	27.09.2017	180/2 Rabblien-Storvollien Fjellsameie	107/3 Svartbekkenget
5	27.09.2017	180/2 Rabblien-Storvollien	180/3 Såttåhaugen

		Fjellsameie	Fjellsameie
6	27.09.2017	180/3 Såttåhaugen Fjellsameie	107/3 Svartbekkenget
7.1	09.02.2017	180/3 Såttåhaugen Fjellsameie	Teigdelt skog / seter/ slått innenfor Såttåhaugen havnelag
7.2	09.02.2017	180/3 Såttåhaugen Fjellsameie	Teigdelt skog / seter/ slått innenfor Såttåhaugen havnelag
8	09.02.2017	180/3 Såttåhaugen Fjellsameie	180/4 Kløftåsen- Falken-Mastukåsen Fjellsameie
9	09.02.2017	180/4 Kløftåsen- Falken-Mastukåsen Fjellsameie	Teigdelt skog/slått innenfor Kløftåsen-Falken-Mastukåsen havnelag
10	09.02.2017	116/7 Dalbusjøen	180/4 Kløftåsen- Falken-Mastukåsen Fjellsameie
11	09.02.2017	180/4 Kløftåsen- Falken-Mastukåsen Fjellsameie	180/5 Åslien-Storbekkdalen Fjellsameie
12	09.02.2017	180/4 Kløftåsen- Falken-Mastukåsen Fjellsameie	180/6 Åslifjellet Fjellsameie
13	09.02.2017	180/6 Åslifjellet Fjellsameie	180/5 Åslien-Storbekkdalen Fjellsameie
14	09.02.2017	180/5 Åslien-Storbekkdalen Fjellsameie	Teigdelt skog / slått innenfor Åslien – Storbekkdalen havnelag
15	09.02.2017	180/5 Åslien-Storbekkdalen Fjellsameie	Teigdelt skog/slått under Kjurrudalen havnelag
16	09.02.2017	180/6 Åslifjellet Fjellsameie	Teigdelt skog/slått under Kjurrudalen havnelag
17	09.02.2017	180/6 Åslifjellet Fjellsameie	180/7 Kjurrudalen Fjellsameie
18	27.09.2017	180/7 Kjurrudalen Fjellsameie Sætersjøvola	Teigdelt skog
19.1	27.09.2017	180/9 Dalsbygda Fjellsameie Sætersjøvola	Teigdelt skog
19.2	27.09.2017	180/7 Kjurrudalen Fjellsameie Sætersjøvola	180/9 Dalsbygda Fjellsameie Sætersjøvola
19.3	27.07.2017	180/9 Dalsbygda Fjellsameie Sætersjøvola	Teigdelt skog
23	28.08.2019	180/7 Kjurrudalen Fjellsameie Rundhøgda	Teigdelt skog/slått innenfor Kjurrudalen havnelag

…….

Slutning

1. Eierløst område ved Langtjønnbekken eies av Per-Olof Holmberg og har gnr. 109 bnr. 3.
2. Teiggrensene for aktuelle skogteiger ved Rabban forlenges opp til fjellgrensa slik som det framkommer kartbildet ovenfor.
3. -----
4. ----

5. Grensebeskrivelse for grense 1-19 og 23 vedtas som beskrevet ovenfor.

VEDTAK

Domstol: Nord-Østerdal jordskifterett
Dato: 18.01.2021

Til behandling: Rettsfastsettende vedtak Vangrøftdalen og Kjurrudalen samt enkelte andre mindre områder.

vedtak:

Dette vedtaket gjelder rettsfastsetting.

1. Vangrøftdalen

1.1. Felles for Hematenga og Falken

Dette gjelder Falken og Hematenga nedenfor grensa mot aktuelle fjellsameier.

Etter dette er følgende grunneiere i Falken:

Gnr.	Bnr.	Eier 2021	Slått løst
135	15	Aina Eggen	
122	1	Ann Jeanette Bromstad Henningsmo-Grue	
136	20	Anne Jorde og Petter Hermansen	
133	60	Anne Jorde og Petter Hermansen	
135	25	Beate Ramlo	
114	1	Einar Horten	
131	122	Halstein Meli	Ja
131	123	Halstein Meli	Ja
134	14	Halstein Meli	Ja
136	21	Halstein Meli	Ja
135	125	Ingulf Os	
133	22	Lene Elisabeth Lyster	Ja
133	29	Lene Elisabeth Lyster	Ja
133	68	Lene Elisabeth Lyster	Ja
136	14	Lene Elisabeth Lyster	Ja
135	97	Magne Horten	
118	3	Per Erik Husøy	
131	72	Solfrid Karin Løvnes	Ja
133	23	Solfrid Karin Løvnes	Ja
133	37	Solfrid Karin Løvnes	Ja
133	16	Stig Schjerven Østgård	Ja

Gnr.	Bnr.	Eier 2021	Slått løst
133	49	Stig Schjerven Østgård	Ja
134	16	Stig Schjerven Østgård	Ja
135	75	Stig Schjerven Østgård	Ja

For å prøve å få til enkle og forståelige forhold ble det ***foreslått*** at også eierne av disse slåttene aksepteres som grunn- og skogeiere på sine slåtter, videre aksepteres at de 19 har samme rettigheter i disse 4+1 slåttene som de har i de øvrige slåttene.

Gnr.	Bnr.	Eier 2020	Slått løst
131	18	Tore Grue	Ja
133	31	Håvard Østgård	
133	72	Jan Harry Stålem	
135	42	Jon Egil Bakken	Ja
123	12	Jon Egil Bakken	Ja

Målarenget

Gnr.	Bnr.	Eier 2020	Slått løst
121	3	Solveig Ellevold og Ivar Egil Aas	Ja

Jordskifteretten foreslo at en så kravet fra havnelaget om eierskap til arealer nedenfor fjellgrensa i sammenheng med Målarenget og foreslo at slåtten gis avgrensing nedenfor fjellgrensa slik som vist i kartbildet nedenfor. Dette forutsetter at alle parter ser pragmatisk på dette. K-F-M har akseptert en slik løsning.

Forslag til forenklet løsning.

Etter dette blir kartbildet med eiendomsgrenser og gnr./bnr. i Falken slik:

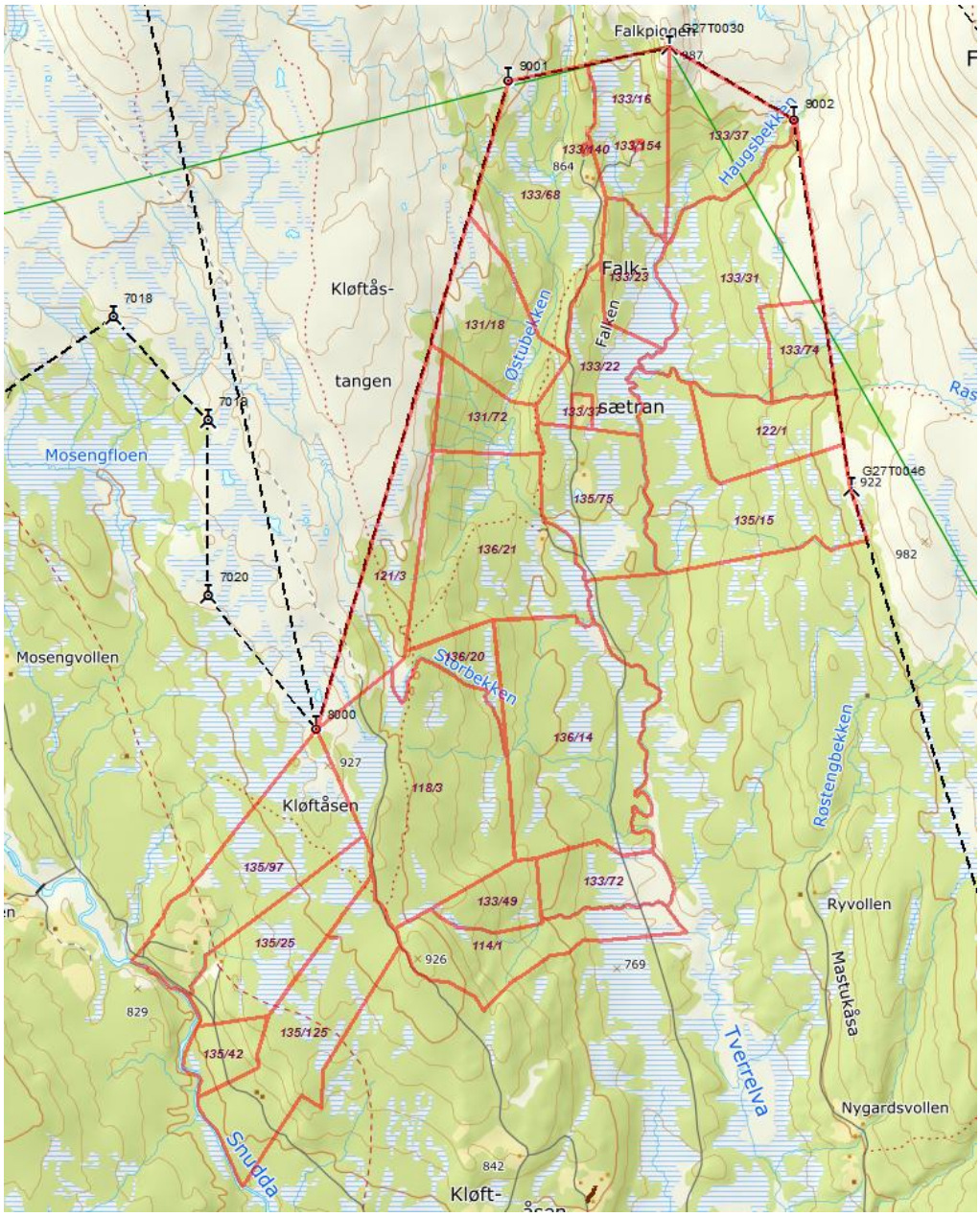

Figur Eiendomsgrenser og gnr./bnr. i Falken

1.3. Hematenga

Grunn og slåtteeierne er enige om de interne grenser mellom sine slåtter. Eiendomsgrensen mot fjellsameiet er fastsatt på bakgrunn av flere forlik mellom havnelaget og slåtteeierne. Det er ikke sameiegrunn nedenfor fjellgrensa i Heamtenga.

Grunneiere i Hematenga:

Gnr	bnr	Eier 2020
134	4	Aina Eggen
135	56	Bård Langøien
135	54	Even Langøien Skjelvik
135	297	Kolbjørn Vegar Os (fra 135/36)
134	1	Merete Moseng
114	86	Os Sauehavnelag

Gnr	bnr	Eier 2020
135	24	Per Arnfinn Kroken
107	3	Petter Kvernbekkeng
134	3	Rolf John Moseng
134	18	Sidsel og Kjell Egil Holm
133	47	Tor Strand d.bo v/Simen R. Strand

Kartbildet viser Hematenga med interne grenser:

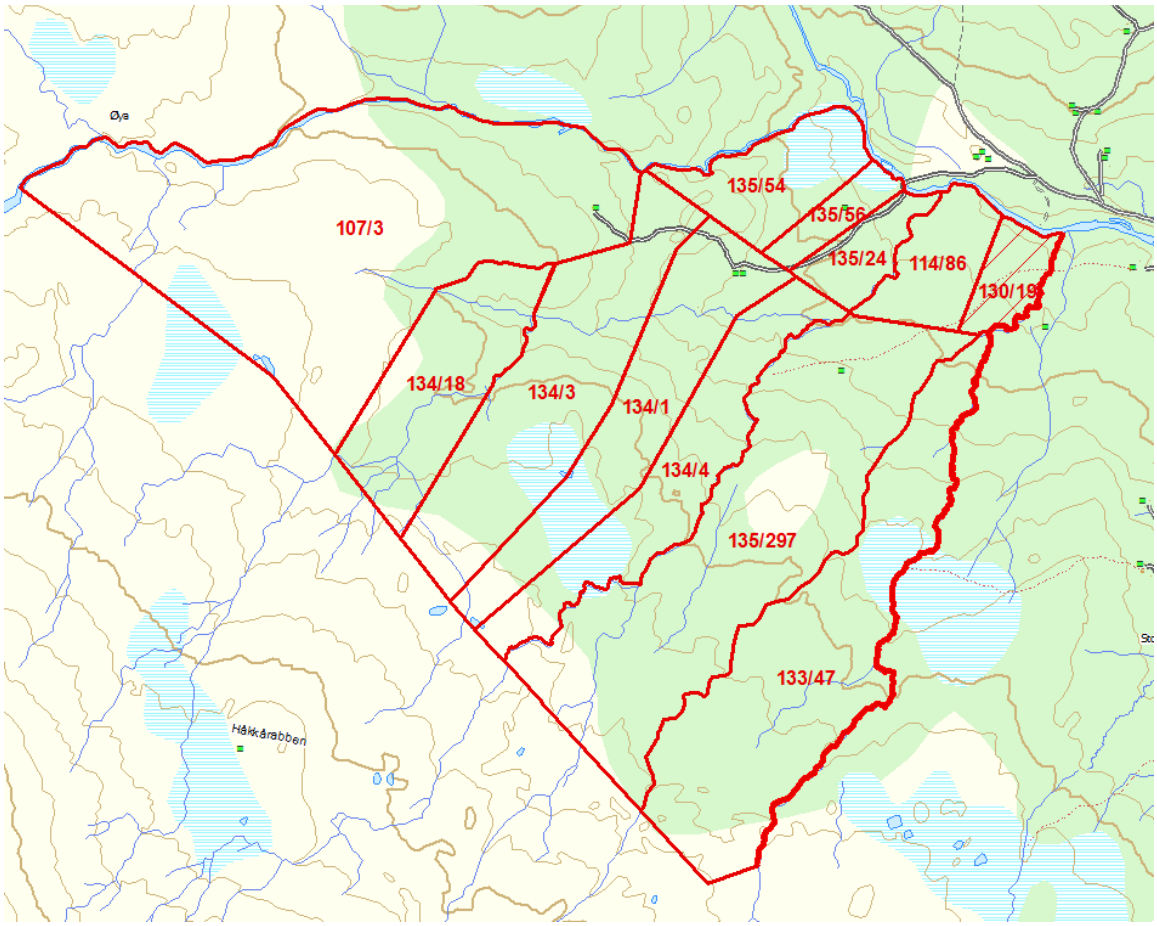

Figur Hematenga - omforente grenser og gnr./bnr.

Sammenligner en kartet med listen over grunneiere ser en at gnr. 130 bnr. 19 eier Gerd Oddveig Nygjelten d.bo ikke er med som grunneier. Dette fordi hennes rettsforgjengere ikke var med i dommen i Eidsivating lagmannsrett i 1945. Ei heller er hun med blant rettighetshaverne. Hva som er grunnen til at denne eiendommen ikke er med i hverken dommen fra 1945 eller i kjennelse XV C er ukjent. Det er enighet med tilstøtende grunn/slåtteeiere i Hematenga om grensene mot denne slåtten. Kjennelse XV C gjelder for området, men siden den ikke er omfattet av lagmannsrettens dom fra 1945 har de 19 ikke rettigheter i denne slåtten.

I Tolgen Storskiftekommisjon er det under Rabblien-Storvollien havnelag ført opp at gnr. 121 bnr. 1 har en slått. Det er ikke opplyst hvor denne slåtten er, men trolig er den i nærheten av Hematenga. Eieren – Geir Homnes – har ikke gitt noen opplysninger om denne slåtten.

Forslag til forenklet løsning
Det ble foreslått at alle seter-/slåtteeiere ble grunn- og skogeiere innenfor sine grenser med unntak av de rettigheter som tilkjent andre i lagmannsrettens dom fra 1945 og kjennelse XV C fra 1974 i sak 32/1942. Dvs. at eieren av gnr. 130 bnr. 19 også er skog- og grunneier med unntak av rettigheter nevnt ovenfor innenfor aksepterte grenser.

Under rettsmøtet 10.12.2020 framkom det på direkte spørsmål ikke noe som tilsier en annen løsning.

1.4. Rettighetshavere i Falken og Hematenga:

I 1945 fikk 19 seter eiere blant annet jakt og hogstrett i Falken og Hematenga. I sak 32/1942, kjennelse XV C fikk 52 setereiere hogstrett i samme område. Det vises til punktet om gnr/bnr.

Følgende liste er satt opp:

	Gnr.	Bnr.	Eier 2020	Jakt og Hogstrett 1945	Hogstrett XV C
1	130	15	Arnulf Utstumo		X
2	130	13	Berit Westvold og Stig Morten Hansen	X	
2	133	84	Berit Westvold og Stig Morten Hansen		X
3	130	6	Bettina Anne Breidvik		X
4	123	19	Birgit Wikan og Atle Berg		X
5	130	7	Bo Per-Olof Holmberg	X	X
6	131	49	Britt Eva og Oddveig Irene Berget		X
7	123	25	Egil Ryen		X
8	131	17	Erna Nyaas		X
9	131	34	Inger Marit Aune		X
10	123	18	Ingrid og Atle Lillebakken		X
11	131	40	Ivar Ryen		X
11	131	48	Ivar Ryen	X	
11	*131*	*184*	*Ivar Ryen*		*X*
12	123	24	Jan Helge Berg Stenvoll		X
13	130	10	Joakim Johaug		X
14	131	148	Jon Birger Myrberg Meli		X
15	123	12	Jon Egil Bakken		X
16	131	62	Jon Erik Nygjelten		X
17	131	182	Jon Peder Berg		X
18	131	69	Jørn Gisle Dalbakk	X	X
19	135	1	Kari Osmoen		X
20	131	162	Kjell Erik Brynhildsvoll		X
21	130	28	Kjell Magne Ryen		X
22	131	11	Knut Ole Brynhildsvoll	X	
22	131	176	Knut Ole Brynhildsvoll		X
23	131	15	Kristoffer Holte		X

	Gnr.	Bnr.	Eier 2020	Jakt og Hogstrett 1945	Hogstrett XV C
24	130	38	Lars Oddvar Ryen		X
25	131	12	Lene Westvold og Kjetil Eggen	X	X
26	131	16	Marit Ytterhaug	X	
26	131	127	Marit Ytterhaug		X
27	115	19	Odd Myrtrøen		X
28	131	84	Odd Myrtrøen	X	X
29	131	66	Ola Breen	X	X
30	131	77	Ola Gjelten		X
31	131	87	Ola Myrtrøen		X
32	130	35	Per Engebakken		X
33	131	35	Per Jostein Nygård	X	X
34	131	67	Per Marin Rønningen		X
34	131	439	Per Martin Rønningen fra 131/43		X
35	123	20	Per Olav Berg		X
36	131	65	Per Ousten	X	X
37	131	57	Reidun Berntsen	X	X
38	130	3	Rolf Henning Flaten		X
39	131	54	Rune Fedheim		X
40	131	10	Simen Simensgjelten Krog	X	X
41	131	94	Stein Inge Ryen		X
42	131	30	Steinar Ytterhaug	X	X
43	131	56	Ståle Kroken		X
44	130	1	Svein S. Vangsgjelten d,bo	X	X
45	131	31	Terje Nygård		X
46	131	28	Thorvall Johaug	X	X
47	131	1	Tor Ole Smedås	X	X
48	131	18	Tore Grue	X	X
49	131	91	Tove Eiren Hummelvoll		X
49	131	92	Tove Eiren Hummelvoll	X	
50	123	16	Trine Berg Lingsell		X
51	131	47	Vegar Lillebakken		X

Ser en på listen over rettighetshavere er det flere som har forskjellige gnr./bnr. i 1945 og i kjennelse XV C. Det viktige er at driftsenheten er med i opplistingen.

Ivar Ryen har i merknad (dok. nr. 944) anført at gnr. 131 bnr. 184 skal være med i opplistingen. Ingen har motsatt seg dette og det legges til grunn at eiendommen har hogstrett.

Under rettsmøtet 10.12.2020 framkom det på direkte spørsmål ikke noe som tilsier en annen løsning.

Jakt og fangst
I sak ***19-167679RFA-JTYN Jaktretter i Hematenga og Falken*** er det fastsatt at jaktretten er delt med en halvpart på de 19 bruksberettigede og en halvpart på grunneierne med unntak av elgen som ligger til den enkelte grunneier alene. Samtidig er det fastsatt at de 19 for sin halvdel har like store andeler i rettighetene, dvs. 1/38 av jaktretten til hver av de 19. Det ble foreslått at denne fordelingen også skulle omfatte alle slåtter med de grenser som er omtalt ovenfor.

Under rettsmøtet 10.12.2020 framkom det på direkte spørsmål ikke noe som tilsier en annen løsning. Det vil være samme rettighetsforhold med tanke på jakt- og hogst for de teigene som nå blir grunn- og skogeiere som de som var med i sak 19-167679RFA-JTYN.

Hogstrett
Som det går fram av rettighetstabellen ovenfor er det tilkjent hogstrett i to omganger; 1945 og 1974. I forslaget ble det foreslått at alle som ble tilkjent hogstrett i 1974 hadde like stor rett. De 19 som fikk hogstrett i 1945 ble foreslått gitt en halv hogstrett i tillegg, dvs. at de samlet sett får 1,5 hogstretter. Grunnen til forskjellen er begrensingen i retten fra 1945 idet den kun gjelder for bruk på setrene. Alt dette gjelder per driftsenhet. Som følge av kjøp av hele eller deler av eiendommer har noen rettighetshavere i dag mer enn en hogstrett. Dette gir følgende rettighetstabell:

	Gnr.	Bnr.	Eier 2020	Hogstrett 1945	Hogstrett XV C	Sum per driftsenhet
1	130	15	Arnulf Utstumo	0	1,0	1,0
2	130 133	13 84	Berit Westvold og Stig Morten Hansen	0,5	1,0	1,5
3	130	6	Bettina Anne Breidvik	0	1,0	1,0
4	123	19	Birgit Wikan og Atle Berg	0	1,0	1,0
5	130	7	Bo Per-Olof Holmberg	0,5	1,0	1,5
6	131	49	Britt Eva og Oddveig Irene Berget	0	1,0	1,0
7	123	25	Egil Ryen	0	1,0	1,0
8	131	17	Erna Nyaas	0	1,0	1,0
9	131	34	Inger Marit Aune	0	1,0	1,0
10	123	18	Ingrid og Atle Lillebakken	0	1,0	1,0
11	131	40 48 184	Ivar Ryen	0,5	2,0	2,5
12	123	24	Jan Helge Berg Stenvoll	0	1,0	1,0
13	130	10	Joakim Johaug	0	1,0	1,0
14	131	148	Jon Birger Myrberg Meli	0	1,0	1,0
15	123	12	Jon Egil Bakken	0	1,0	1,0
16	131	62	Jon Erik Nygjelten	0	1,0	1,0
17	131	182	Jon Peder Berg	0	1,0	1,0
18	131	69	Jørn Gisle Dalbakk	0,5	1,0	1,5
19	135	1	Kari Osmoen	0	1,0	1,0

	Gnr.	Bnr.	Eier 2020	Hogstrett 1945	Hogstrett XV C	Sum per driftsenhet
20	131	162	Kjell Erik Brynhildsvoll	0	1,0	1,0
21	130	28	Kjell Magne Ryen	0	1,0	1,0
22	131	11 176	Knut Ole Brynhildsvoll	0,5	1,0	1,5
23	131	15	Kristoffer Holte	0	1,0	1,0
24	130	38	Lars Oddvar Ryen	0	1,0	1,0
25	131	12	Lene Westvold og Kjetil Eggen	0,5	1,0	1,5
26	131	16 127	Marit Ytterhaug	0,5	1,0	1,5
27	115 131	19 84	Odd Myrtrøen	0,5	2,0	2,5
29	131	66	Ola Breen	0,5	1,0	1,5
30	131	77	Ola Gjelten	0	1,0	1,0
31	131	87	Ola Myrtrøen	0	1,0	1,0
32	130	35	Per Engebakken	0	1,0	1,0
33	131	35	Per Jostein Nygård	0,5	1,0	1,5
34	131	67 439	Per Marin Rønningen Fra 131/43	0	2,0	2,0
35	123	20	Per Olav Berg	0	1,0	1,0
36	131	65	Per Ousten	0,5	1,0	1,5
37	131	57	Reidun Berntsen	0,5	1,0	1,5
38	130	3	Rolf Henning Flaten	0	1,0	1,0
39	131	54	Rune Fredheim	0	1,0	1,0
40	131	10	Simen Simensgjelten Krog	0,5	1,0	1,5
41	131	94	Stein Inge Ryen	0	1,0	1,0
42	131	30	Steinar Ytterhaug	0,5	1,0	1,5
43	131	56	Ståle Kroken	0	1,0	1,0
44	130	1	Svein S. Vangsgjelten d,bo	0,5	1,0	1,5
45	131	31	Terje Nygård	0	1,0	1,0
46	131	28	Thorvall Johaug	0,5	1,0	1,5
47	131	1	Tor Ole Smedås	0,5	1,0	1,5
48	131	18	Tore Grue	0,5	1,0	1,5
49	131	91 92	Tove Eiren Hummelvoll	0,5	1,0	1,5
50	123	16	Trine Berg Lingsell	0	1,0	1,0
51	131	47	Vegar Lillebakken	0	1,0	1,0

Forslag til forenklet løsning hogstretter

Forholdet mellom hogstrettene fra 1945 og 1974 og mellom de ulike rettighetshaverne ble foreslått fastsatt som vist i tabellen ovenfor.

Det framkom merknad til en slik matematisk tilnærming av rettighetene fra advokat Møllerløkken (dok. nr. 939) på vegne av grunneierne. De kan ikke se grunnlaget for en slik tilnærming. De anfører at hogstretten i realiteten er null, altså verdiløs.

Breen-Nordvang og Berg Sameieskog ved advokat Mørkved slutter seg til forslaget om å gi de med hogstrett fra 1945 en halv hogstrett i tillegg til hogstretten fra 1945.

Under rettsmøtet 10.12.2020 framkom det på direkte spørsmål ikke noe som tilsier en annen løsning. Se likevel neste punkt.

Hogstrettens andel av skogverdien
For jakt- og fangstretten er det fastsatt at det ikke bare er andel av retten men også andel i verdien. Jordskifteretten mener det er på sin plass at hogstverdien også gis en andel av skog verdien. På denne bakgrunn foreslo jordskifteretten at hogstverdien ble satt til 1/6 av skog verdien.

Det vises til ovenforstående punkt og forhandlingene under rettsmøtet 10. desember 2020. Der ble det enighet om at dette punktet utsettes. Fra rettsboken er følgende hentet:

> ***Konklusjon;*** *Jordskifterettens forslag til forenklet løsning legges til grunn for endelig vedtak med unntak av hogstrettens andel av skogverdien, denne utsettes inntil forslag til verdsettende vedtak er utarbeidet.*

Det fattes derfor ikke noe vedtak om hogstrettens andel av skogverdien.

1.5. Felles for Kløftåsen, Mastukåsen, Storbekkdalen, Storvollia/ Skarvdalen

Det er gjennom flere dommer/kjennelser skjedd en viss avklaring av eier-/rettighetsforholdene i Skarvdalen, Storvollien, Storbekkdalen, Mastukåsen og Kløftåsen. Dette området er i enkelte sammenhenger kalt «det sentrale jordskiftefelt».

Gnr./bnr.
I de eldre dommene er det mange ganger brukt kun navn uten kobling mot gnr./bnr. Der det er brukt gnr./bnr. er det ofte brukt forskjellige gnr./bnr. på den enkelte eier. Noen ganger er gardens hoved-nummer brukt, andre ganger setras eller slåttenes gnr./bnr. Det er også brukt en sammenblanding av disse i enkelte dokumenter. Det er ikke alle som har eller har hatt et bevist forhold til gnr./bnr. Dette gjør det vanskelig å legge altfor stor vekt på hvilke gnr./bnr. som er brukt i de ulike avgjørelser. Så lenge de ulike gnr./bnr. på en eiers hånd er den samme som i 1945 har ikke dette noen stor betydning.

I det videre arbeid legges den enkelte driftsenhet til grunn.

Tolgen Storskiftekommisjon
Tolgen Storskiftekommisjon fattet en rekke avgjørelser herunder ble alle slåtter registrert, verdsatt og for stor del løst. Med løst menes at «grunnens grasproduserende evne» ble overført til havnelaget ved de havnebrettigede. Siden nevnte område omfatter 3 havnelag finner en opplysninger under alle disse havne lagene.

I sak 0420-1942-0032 ble det avsagt en rekke kjennelser.

Det vises til «Sak 0420-1942-32» og Slutningen i kjennelse VI:

> *De berettigede til slåttene innenfor jordskiftefeltet Storvoldlien, Mastukåsen, Kløftåsen, Skarvdalen og Storbekkdalen kjennes kun å ha bruksrett til slåtten.*

Denne har direkte sammenheng med kjennelse XV punkt B:

> *Følgende er grunneiere (og skogeiere) i den skogkledde del av jordskiftefeltet i Vangrøftdalen (omhandlet i kjennelse VI).*

Listen er oppdatert med dagens eiere. Det er også rettet i enkelte feil i gnr./bnr. Dette etter berørte parters enighet.

Gnr.	Bnr.	Eier 2020
115	19	Odd Myrtrøen
123	12	Jon Egil Bakken
123	16	Trine Berg Lingsell
123	18	Ingrid og Atle Lillebakken
123	19	Birgit Wikan og Atle Berg
123	20	Per Olav Berg
123	24	Jan Helge Berg Stenvoll
123	25	Egil Ryen
130	1	Svein S. Vangsgjelten d,bo
130	3	Rolf Henning Flaten
130	6	Bettina Anne Breidvik
130	7	Bo Per-Olof Holmberg
130	10	Joakim Johaug
130	15	Anrulf Utstumo
130	28	Kjell Magne Ryen
130	35	Per Engebakken
130	38	Lars Oddvar Ryen
131	1	Tor Ole Smedås
131	10	Simen Simensgjelten Krog
131	12	Lene Westvold og Kjetil Eggen
131	15	Kristoffer Holte
131	17	Erna Nyaas
131	18	Tore Grue
131	28	Thorvall Johaug
131	30	Steinar Ytterhaug
131	31	Terje Nygård
131	34	Inger Marit Aune
131	35	Per Jostein Nygård
131	87	Ola Myrtrøen
131	40	Ivar Ryen
131	439	Per Martin Rønningen - fra131/43
131	47	Vegar Lillebakken
131	49	Britt Eva og Oddveig Irene Berget

Gnr.	Bnr.	Eier 2020
131	54	Rune Fedheim
131	56	Ståle Kroken
131	57	Reidun Berntsen
131	62	Jon Erik Nygjelten
131	65	Per Ousten
131	66	Ola Breen
131	67	Per Marin Rønningen
131	69	Jørn Gisle Dalbakk
131	77	Ola Gjelten
131	84	Odd Myrtrøen
131	91	Tove Eiren Hummelvoll
131	94	Stein Inge Ryen
131	127	Marit Ytterhaug
131	148	Jon Birger Myrberg Meli
131	162	Kjell Erik Brynhildsvoll
131	176	Knut Ole Brynhildsvoll
131	182	Jon Peder Berg
131	*184*	*Ivar Ryen*
133	84	Berit Westvold og Stig Morten Hansen
135	1	Kari Osmoen

Dette punktet i kjennelse XV er endret i Eidsivating lagmannsretts dom av 11. oktober 1976 i sak 295/1974 H. J. Mølmann Osmoen – Håkon Berg m.fl.

Anke over Kjennelse VI:

> *"Den ankende part nr. 8, Per J. Grue, har under ankeforhandlingen forklart at han ikke er eier av noen slått innenfor det omtvistede felt. Det samme gjelder ankepart nr. 25, Lars Østgårdseggen, etter hva det ble opplyst om at saken skal heves så vidt angår de to forannevnte.*

Slutning:

1. *Når det gjelder Per J. Grues og Lars Østgårdseggens anke over Hedmark og Østerdal jordskifteretts kjennelse nr. VI av 23. mai 1972, heves ankesaken.*
2. *De ankende parter kjennes å være grunneiere til sine slåtter og eiere av skogen på slåttene.*

Ankesaken heves for to parter da de ikke har slåtter innenfor området definert i kjennelse VI. Som det går fram er det <u>kun de ankende parter</u> som kjennes å være grunneiere og skogeiere på sine slåtter. For ankemotpartene gjelder jordskifterettens kjennelse VI, dvs. de kun har en bruksrett til slått. Listene over ankende parter og ankemotparter er derfor av interesse:

Ankende parter dvs. de som er grunneiere og skogeiere på sine slåtter:

Nr.	Eier 2020	Gnr./bnr.	Merknad
1	Odd Einar og Kristin Akeren Westum	135/2, 135/3	Utenfor området?
2	Jon Olav Brenne Volden	131/6	

3	Mona Østgårdstrøen	131/39	
4	Jan Frode Johnsen	132/2, 132/34	
5	Vegar Lillebakken	131/47	
6	Per Marin Rønningen	131/439	Fradelt fra 131/43
7	Ståle Kroken	132/22, 132/24	
~~8~~	~~Nina Nyaas og Dag Grue~~	~~123/3~~	~~Anken hevet~~
9	Berit Westvold og Stig Morten Hansen	115/30, 130/13, 133/84	
9	Lars Oddvar Ryen	130/38	
10	Odd Myrtrøen	115/19, 132/27	
11	Per Engebakken	130/35	
12	Svein Sandnes Vangsgjelten d.bo	130/1	
13	Per Kristian Westvold	131/5	
14	Jon Magne Henningsmo	133/1	
15	Camilla Andersen og Tor Ronny Haugsgjelten	133/38	
16	Jon Petter Kroken	132/41	
17	Leiv Olav Nyborg	133/39	
18	Erna Nyaas	131/17	
19	Ola Gjelten	131/77	
20	Jon Erik Nygjelten	131/62, 131/63, 133/5	
21	Rune Fredheim	131/54	
22	Ivar Ryen	131/40	
23	Bjørn Annar Borren	131/19	
24	Jan Helge Berg Stenvoll	123/24	
~~25~~	~~Per Erik Husøy~~	~~118/3, 133/62~~	~~Anken hevet~~
26	Elin Grue Nyaas	123/14	
27	Per Martin Rønningen	131/67	

Ankesaken hevet for part 8 og 25.

Ankemotparter – de som kun har en bruksrettsslått:

Nr.	Eier 2020	Gnr./bnr.	Merknad
3	Atle og Ingrid Lillebakken	123/18	
23	Bettina Anne Breidvik	130/6	Utenfor området
21	Britt Eva og Oddveig Irene Berget	131/74	
4	Egil Ryen	123/25	
24	Joakim Johaug	130/10	Utenfor området
2	Jon Egil Bakken	123/12	
9	Jørn Gisle Dalbakk	131/69	
5	Kjell Erik Brynhildsvoll	131/162	
25	Kjell Magne Ryen	131/20	
7	Knut Ole Brynhildsvoll	131/11	
22	Lars Oddvar Ryen	130/16	

Nr.	Eier 2020	Gnr./bnr.	Merknad
19	Lene Westvold og Kjetil Eggen	131/12	
6	Marit Ytterhaug	131/127	
13	Ola Breen	131/66	
20	Ola Myrtrøen	131/87	
18	Per Jostein Nygård	131/35	
1	Per Olav Berg	123/20	
11	Per Ousten	131/65	
14	Reidun Bertnsen	131/57	
16	Steinar Ytterhaug	131/30	
17	Terje Nygård	131/31	
8	Thorvall Johaug	131/28	
10	Tor Ole Smedås	131/1	
12	Tore Grue	131/18	
15	Tove Eiren Hummelvoll	131/95	

Oppsummering
Det er eiere blant de som ble kjent å være grunneiere og skogeiere hvor slåtten, slik det er opplyst, ligger utenfor «det sentrale jordskiftefelt». Det sentrale jordskiftefeltet omfatter arealene nord for grensa for skogdelingen fra 1791. Det samme gjelder for bruksrettsslåttene. For disse er kjennelsen uten innhold da slåtten ligger utenfor nevnte område. Videre er det slåtter som ikke er med i hverken kjennelse XV B eller i lagmannsrettens dom. Siden en slått i utgangspunktet krever en positiv avgjørelse for at den skal sies å være grunneiendomsslått må de «uteglemte» slåttene betraktes som bruksrettsslåtter.

Forslag til forenklet løsning
Det er kun de slåtter som ble kjent å være grunneiendomsslåtter i Eidsivating Lagmannsretts dom som er grunn og skogeiere innenfor sine slåtter, øvrige slåtter er kun en bruksrett. Dette gjelder kun de slåtter som ligger innenfor grensene for Skarvdalen, Storvollia, Storbekkdalen, Mastukåsen og Kløftåsen. Slåtter utenfor dette området behandles ikke. Likevel er det slik at innenfor området som ble teigdelt i 1791 så er slåtten en bruksrett.

Under rettsmøtet 10.12.2020 framkom det på direkte spørsmål ikke noe som tilsier en annen løsning.

1.6 Kløftåsen
I dette delområdet er det enighet om grensene mellom mange av slåttene. Likevel var det en del uklarheter. Partenes syn på grensene for egen slått førte til en viss overlapping for flere slåtter. Eierne av disse «overlappende» slåttene ble kalt inn til saksforberedende rettsmøte for om mulig å komme fram til omforente grenser. Dette gjelder gnr. 123 bnr. 14, gnr. 131 bnr. 62, 63 gnr. 133 bnr. 5, gnr. 131 bnr. 65, gnr. 135 bnr. 1. Det er viktig å skille mellom hva en mener er framtidige grenser i forhold til gamle grenser. Etter litt forhandlinger ble det presentert en endret løsning.

Kartbildet viser «nye» grenser.

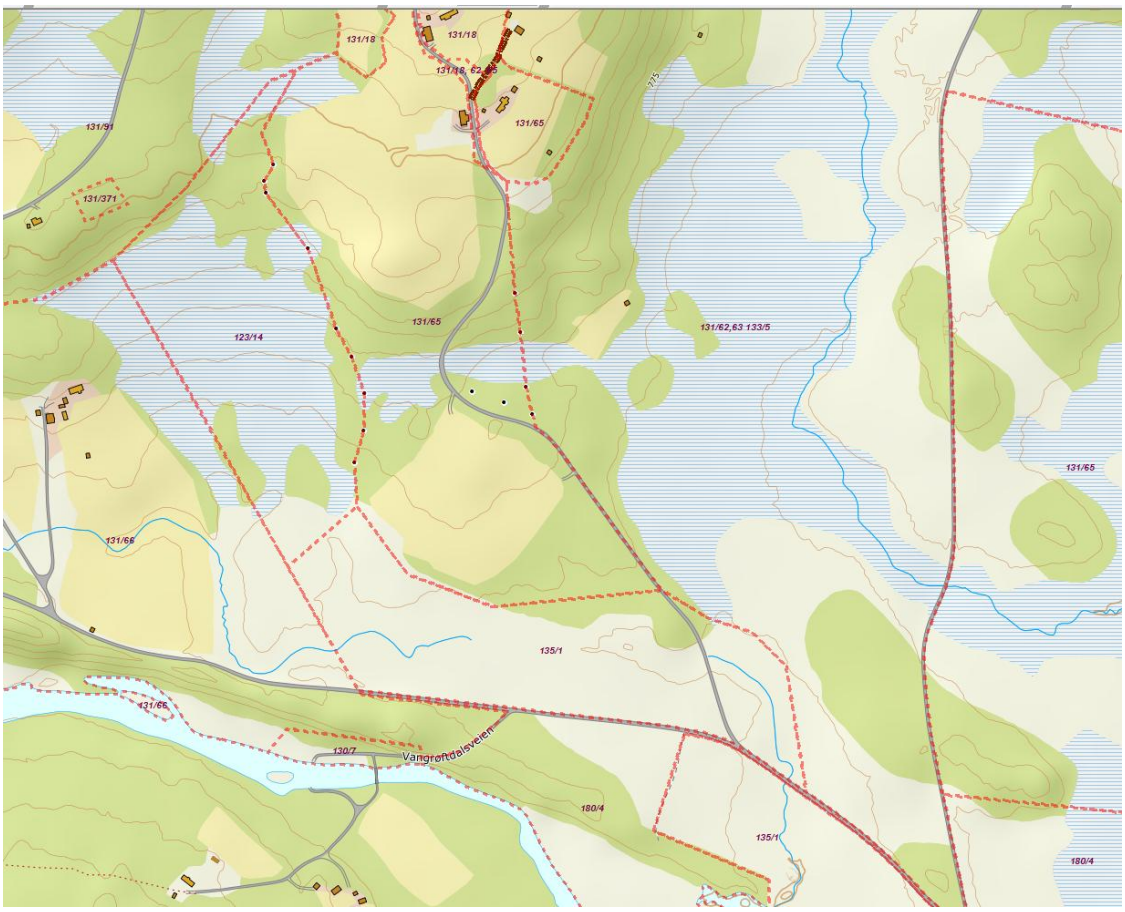

Det var også uklarhet rundt 3 slåtter som i hovedsak ligger i Mastukåsen men som i kartbildet fra 1906 også har inntegnet areal på vestsiden av Tverrelva. Det ble forsøkt å legge inn disse slåttedelene med en sirkel i kartbildet. Dette gjaldt gnr. 106 bnr. 1, gnr. 131 bnr. 2 og 26. Ståle Kroken har opplyst at han var eier av det som i 1906 ble oppført under gnr. 106 bnr. 1. Ola Myrtrøen, eier av gnr. 131 bnr. 2 opplyste at slåttedelen på vestsiden av Tverrelva i dag eies av eieren av gnr. 131 bnr. 26 – Leif Magne Myren. Myren ble anmodet om å tilkjennegi sitt syn på grenser og hvilke rettigheter han har i området. Likeledes ble Kroken anmodet om å gjøre det samme for sin del. Det ble kalt inn til saksforberedende rettsmøte uten at Kroken og Myren tilkjennega noe syn. Jordskifteretten legger derfor til grunn at disse ikke har eiendom/rettighet på vestsiden av Tverrelva.

Det er i søndre del av området en del arealer hvor det ikke er framkommet noen «påstand» om slåtterett. Kløftåsen- Falken-Mastukåsen havnelag har her fremmet påstand om de er eiere av sameiegrunn innenfor sine grenser. Grustaket nord for Tverrelva ligger innenfor dette restsameiet. Ola Breen og Per-Olof Holmberg har sendt inn kart med grenser ovenfor Dalvollan. Det har ikke kommet merknader til disse grensene og de legges derfor til grunn.

Følgende tabell kan settes opp på bakgrunn av tidligere omtalte dommer/kjennelser:

Gnr	bnr	Eier 2020	Grunneier	Bruksrett	Slått ikke løst
123	19	Atle og Birgit Wikan Berg			
131	19	Bjørn Annar Borren	x		
131	40	Ivar Ryen	x		

131	62	Jon Erik Nygjelten	x		
135	1	Kari Osmoen			
133	30	Kjell Tuveng			60
133	39	Leiv Olav Nyborg	x		60
121	2	Mona Østgårdstrøen	x		
131	66	Ola Breen		x	
131	77	Ola Gjelten	x		
131	5	Per Kristian Westvold	x		
123	20	Per Olav Berg		x	
131	65	Per Ousten		x	
131	57	Reidun Berntsen		x	
130	1	Svein Sandes Vangsgjelten d.bo	x		
131	18	Tore Grue		x	
131	91	Tove Eiren Hummelvoll		x	
123	14	Elin Grue			
131	26	Leif Magne Myren			
180	4	K-F-M Fjellsameie	x		

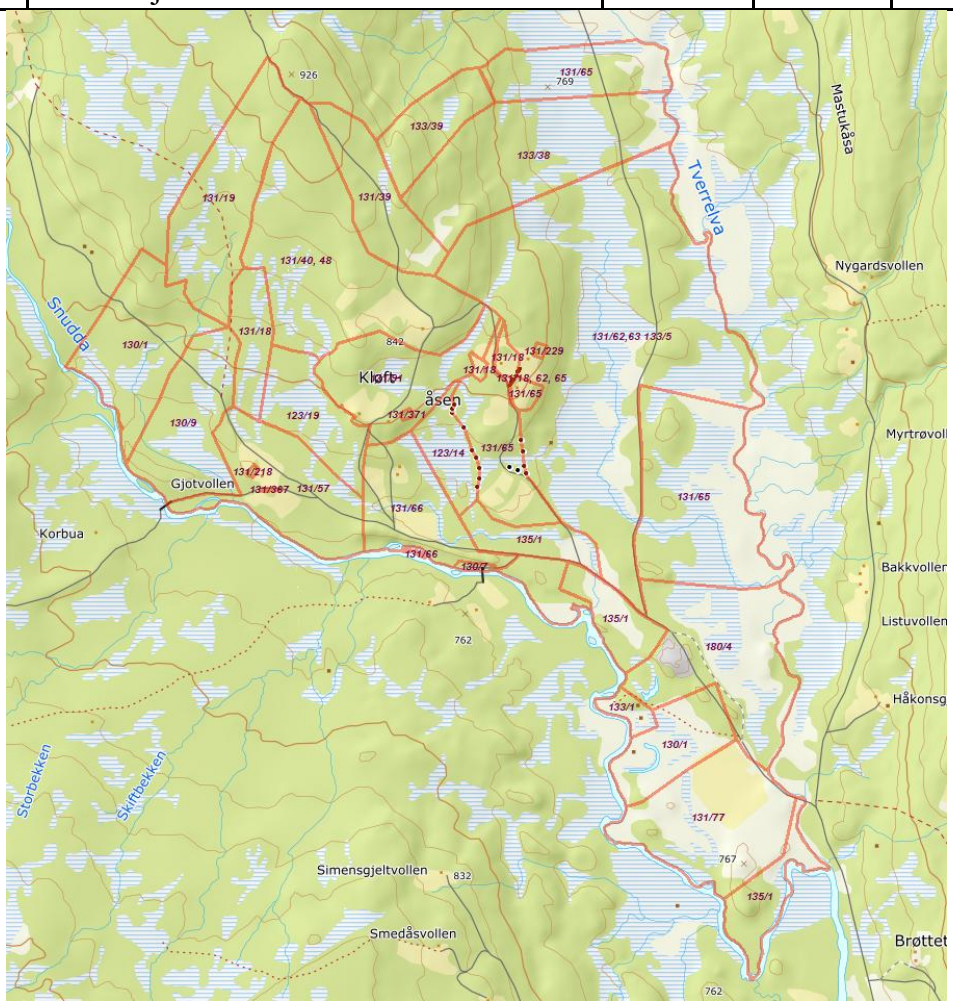

Figur Kløftåsen – Eiendomsgrenser og gnr./bnr.

Forslag til forenklet løsning
Alle med teiger/slåtter innenfor Kløftåsen anerkjennes som grunn- og skogeiere innenfor sine teiggrenser vist i kartbildet ovenfor. De som hadde andel i restskogsameiet har fått sin del som en del av skogsameiet innenfor disse teigene.

Under rettsmøtet 10.12.2020 framkom det på direkte spørsmål ikke noe som tilsier en annen løsning.

1.7 Mastukåsen

Slik jordskifteretten har oppfattet det er det enighet om grensene i søndre del av Mastukåsen. I nordre del av Mastukåsen er det noen uklarheter, men stort sett er det enighet om hvem som har slått hvor, det er litt uklart om grensene mellom enkelte slåtter.

Det er noe uklart rundt grensene for gnr. 131 bnr. 155 og gnr. 130 bnr. 13. Aktuelle parter; Tove Eiren Hummelvoll, Stig Morten og Berit Westvold Hansen ble anmodet om å komme med nærmere avklaring. Slik avklaring er ikke innkommet og grensene i forslaget legges til grunn.

Følgende tabell kan settes opp på bakgrunn av tidligere omtalte dommer:

Gnr	bnr	Eier 2020	Grunneier	Bruksrett	Slått ikke løst
130	19	Gerd Nygjelten			
131	34	Inger Marie Aune			
132	2	Jan Frode Johnsen	X		190
132	20	Jon Birger Myrberg Meli			230
131	182	Jon Peder Berg			
133	70	Jon Petter Kroken			50
131	12	Kjetil og Lene Westvold Eggen		X	
131	55	Odd Myrtrøen	X		
131	74	Oddveig Irene / Britt Eva Berget			
131	87	Ola Myrtrøen		X	
133	62	Per Erik Husøy			185
131	35	Per Jostein Nygård		X	
131	67	Per Martin Rønningen	X		
131	439	Per Martin Rønningen	X		
131	7	Per Ousten		X	
131	36	Rune Fredheim	X		
131	94	Stein Inge Ryen			
131	30	Steinar Ytterhaug		X	
130	13	Stig Morten og Berit Westvold Hansen			
132	*24*	*Ståle Kroken*	*X*		
131	*56*	*Ståle Kroken*	*X*		
131	31	Terje Nygård		X	
131	47	Vegar Lillebakken	X		

Det som gjenstår i Mastukåsen er hvordan en skal behandle de slåttene hvor det ikke er dom/kjennelse for grunn- og skogeierrett. Det vises til felles kartbilde for Storbekkdalen og Mastukåsen.

Forslag til forenklet løsning:
Alle med teiger/slåtter innenfor Mastukåsen anerkjennes som grunn- og skogeiere innenfor sine teiggrenser vist i kartbildet ovenfor. De som hadde andel i restskogsameiet har fått sin del som en del av disse teigene.

Under rettsmøtet 10.12.2020 framkom det på direkte spørsmål ikke noe som tilsier en annen løsning.

1.8 Storbekkdalen

Innenfor dette delområdet er det enighet om eiendomsgrensene. Som følge av de omtalte dommer/kjennelser kan følgende liste settes opp:

Gnr	Bnr	Eier 2020	Grunneier	Bruksrett	Slått ikke løst
130	7	Bo Per-Olof Holmberg			
131	74	Britt Eva og Oddveig Irene Berget		x	
130	16	Lars Oddvar Ryen	x		25
131	70	Per Engebakken	x		
131	85	Per Engebakken	x		
131	67	Per Martin Rønningen	x		
131	439	Per Martin Rønningen	x		
130	3	Rolf Henning Flaten			
130	*1, 8*	*Svein S. Vangsgjelten d.bo*	*x*		
131	47	Vegar Lillebakken	x		

Av dette går det fram at det i Storbekkdalen kun gjenstår hvordan en skal behandle de slåttene hvor det ikke er dom/kjennelse for grunn- og skogeierrett. Det vises til felles kartbilde for Storbekkdalen og Mastukåsen. I dette kartbildet er en gammel seter tilhørende Per Jostein Nygård lagt inn i kartet.

Forslag til forenklet løsning
Alle med teiger/slåtter innenfor Storbekkdalen anerkjennes som grunn- og skogeiere innenfor sine teiggrenser. De som hadde andel i restskogsameiet har fått sin del som en del av disse teigene.

Under rettsmøtet 10.12.2020 framkom det på direkte spørsmål ikke noe som tilsier en annen løsning.

Følgende kartbilde er felles for Storbekkdalen og Mastukåsen:

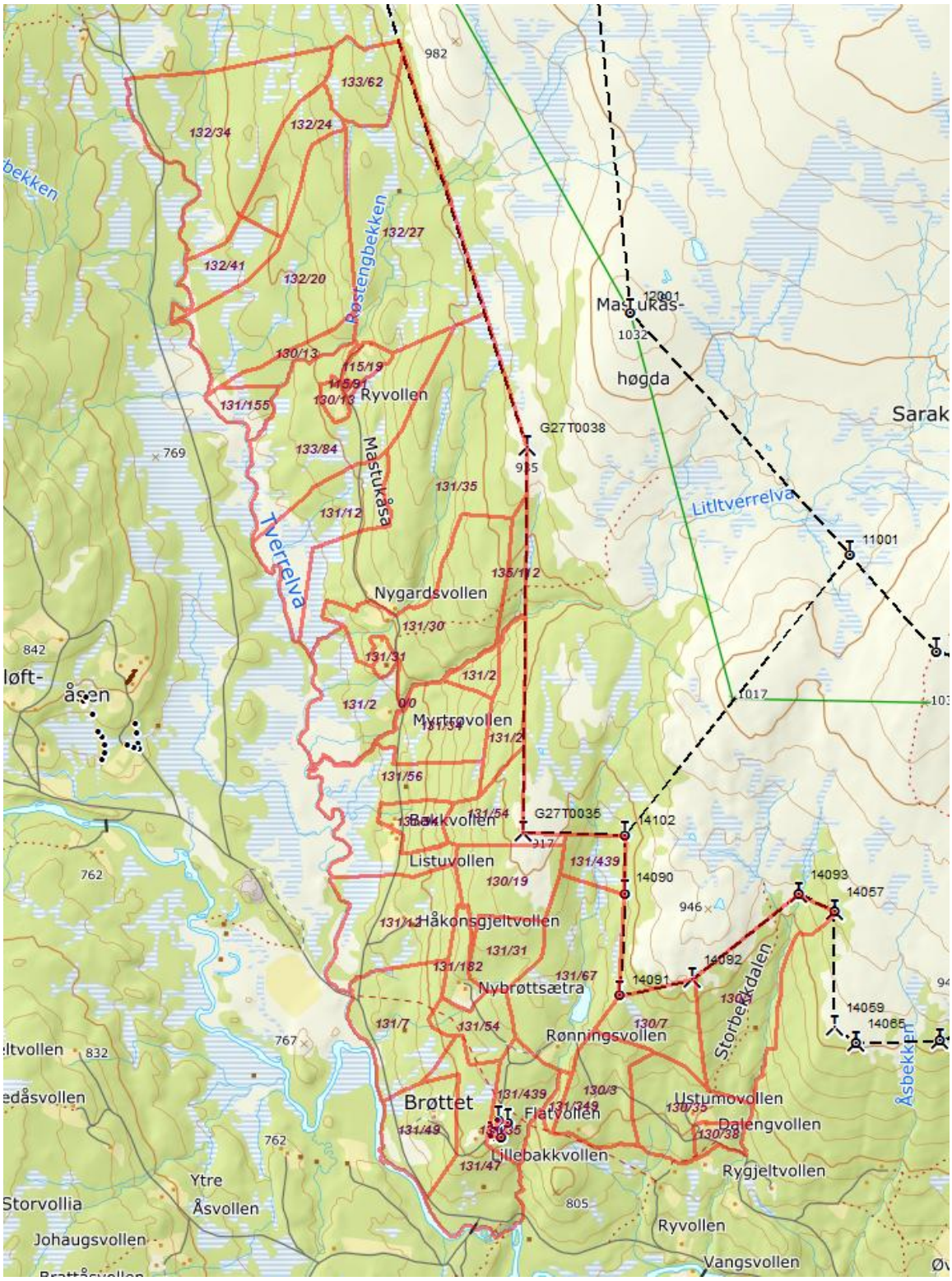

Figur Kartbilde med eiendomsgrenser og gnr./bnr. i Mastukåsen og Storbekkdalen

1.9 Storvollia/Skarvdalen

I dette området er det minst avklarte grenser og eierforhold i forhold til de andre delområdene.

Under rettsmøtet den 10. desember ble det konkludert slik:

Jordskifteretten utarbeider nytt utkast til forenklet løsning for Storvollia/Skarvdalen.

Det tas derfor ingen avgjørelse for Storvollia/Skarvdalen i dette vedtaket. Det er kun de med seter/slåtterett innenfor Storvollia/Skarvdalen som blir med videre.

2. Kjurrudalen – generelt

Også i Kjurrudalen varierer rettsforholdene etter hvor i dalen en er. Området på vestsiden av dalen er derfor delt inn i ulike delområder: nord for Litjøibekken, Mellom Litjøibekken og Svartåa, Svartådalen. I tillegg tas med et mindre område i Urdtangen.

På østsiden av dalen er det, slik jordskifteretten har oppfattet, skogeieren som er grunneier, med enkelte særskilte unntak. Unntak krever dom/kjennelse for at slåtteeieren er grunneier. Det er enkelte uklarheter mellom enkelteiendommer. Aktuelle eiere vil bli kalt inn til saksforberedende rettsmøter, for om mulig, å komme fram til enighet. Det vises til de saksforberedende rettsmøtene 10.-12. juni 2020.

2.1 Nord for Litjøibekken

I kjennelse X i sak 0420-1942-0032 ble det fastsatt følgende:

> *I jordskiftefeltet i Kjurudalen er slåttene grunneiendomsslåtter. Slåtteeieren eier ikke skogen på sin slått, men har bruksrett til skog til behov på slåtten.*

Jordskiftefeltet i Kjurrudalen er området fra Litjøibekken og nordover til fylkesgrensa.

Innenfor dette området er det delvis enighet om grensene i nordre del opp mot fylkesgrensa. For søndre del er det noe mer usikkerhet. Under det saksforberedende rettsmøtet i juni ba partene om at jordskifteretten utarbeidet forslag til teiginndeling.

Med utgangspunkt i de gamle kartene ble det utarbeidet forslag til grenser. I forslaget ble det trukket rette linjer der grensen ikke følger bekker. Enkelte slåtter ble flyttet for å få plass til alle. Følgende kartbilde med grenser ble derfor utarbeidet:

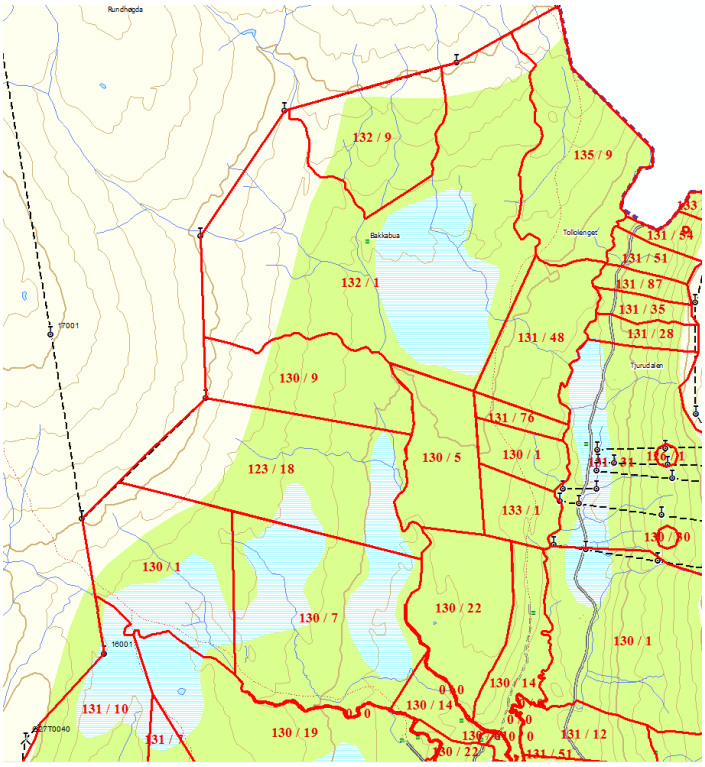

Figur Kartbilde med eiendomsgrenser og gnr./bnr. nord for Litjøibekken

Forslag til forenklet løsning:
Det ble foreslått at grensene i kartbildet legges til grunn med de angitte gnr./bnr.

Under rettsmøtet 10.12.2020 framkom det på direkte spørsmål ikke noe som tilsier en annen løsning.

Rettighetshavere:
I kjennelse XV punkt D fastsatt (0420-1942-0032):

Følgende har andel i den felles skog i Kjurudalen (behandlet i kjennelse X).

Gnr	*Bnr*	*Eier*	*Andel*
131	*37*	*Agnes Myre*	*1*
131	*149*	*Anne Berit Nyhaug Rønningen*	*1*
131	*117*	*Astrid Grue*	*1*
131	*19*	*Bjørn Annar Borren*	*1*
131	*17*	*Erna Nyaas*	*1*
130	*33*	*Geir, Jan, Kjell Gunnar, Trond Eivind Lund*	*1*
130	*19*	*Gerd Odveig Nygjelten*	*1*
130	*4*	*Halstein Kvangraven*	*1*
131	*43*	*Hege Marie Brynhildsvoll*	*1*
130	*14*	*Jan Arvid Aamo*	*1*
130	*20*	*Jan Arvid Aamo*	*1*
131	*51*	*Jan Roar Ytterhaug*	*1/3*
131	*154*	*Jan Roar Ytterhaug*	*1/3*
131	*62*	*Jon Erik Nygjelten*	*1*
130	*22*	*Jørn Sverre Solli*	*1*
135	*7*	*Kari Marit Aasbø*	*1*
131	*15*	*Kristoffer Holte*	*1*
131	*124*	*Leif Magne Myren*	*1*
131	*32*	*Liv Barkald og Ove Magne Gjelten*	*1*
131	*14*	*Odd Myrtrøen*	*1*
135	*6*	*Ola Borgar Bakos*	*1*
131	*138*	*Per Akeren*	*1*
135	*9*	*Per Inge Osgjelten*	*1*
131	*5*	*Per Kristian Westvold*	*1*
131	*65*	*Per Ousten*	*1*
128	*1*	*Risto Olavi Viinikka og Bjørn Øverhaug*	*1*
131	*10*	*Simen Simensgjelten Krog*	*1*
130	*1*	*Svein Sandnes Vangsgjelten d.bo*	*1*
131	*31*	*Terje Nygård*	*1*
131	*28*	*Thorvall Johaug*	*1*
119	*1*	*Tor Strand, d.bo*	*1*
131	*18*	*Tore Grue*	*1*
132	*11*	*Tore Grue*	*1*

Gnr	*Bnr*	*Eier*	*Andel*
131	*92*	*Tove Eiren Hummelvoll*	*1/3*
130	*29*	*Ulf Tuveng*	*1*
		Sum	

Forslaget til forenklet løsning rettigheter:
I kjennelsen fra 1974 er det ikke skrevet noe om andeler mellom de som blir kjent å være sameiere. En av medeierne eide i 1974 tre eiendommer, disse er eid av to personer i dag. Dette framgår av oppgitte andeler i listen ovenfor. Jordskifteretten foreslår at det er 33 andeler i skogsameiet slik som angitt i listen ovenfor.

Det er satt fram krav fra eieren av gnr. 135 bnr. 9 om avløsning av bruksretten innenfor hans grunneiendomsslått. Denne eiendommen er medeier i skogsameiet nord for Litjøibekken. Jordskifteretten foreslo at det gjennomføres jordskifte med tanke på å samle den enkelte eiers verdier i en eller flere teiger. Det er naturlig at det tas utgangspunkt i den enkelte eiers seter. Dette medfører at skogsameiet blir oppløst. Det kom ingen motforestillinger til en slik løsning. Det utarbeides forslag til verdsettende vedtak for dette området.

Under rettsmøtet 10.12.2020 framkom det på direkte spørsmål ikke noe som tilsier en annen løsning. Eiendomsgrenser og gnr/bnr. blir slik som kartbildet ovenfor viser.

2.2 Litjøibekken – Svartåa.
I dette delområdet er det i matrikkelkartet inntatt grenser for skogteigene i området. Slåtteteigene er ikke tatt inn. Under rettsmøtet 11. juni ble området gjennomgått og etter en meningsutveksling ba de oppmøtte parter om at jordskifteretten fremmet forslag til vedtak hvor skogeieren blir grunneier. Dvs. at slåtteretten er en bruksrett. Det er vises likevel til punktet om Svartådalen nedenfor for avgrensing.

Følgende kartbilde viser grensene for grunneiendommene:

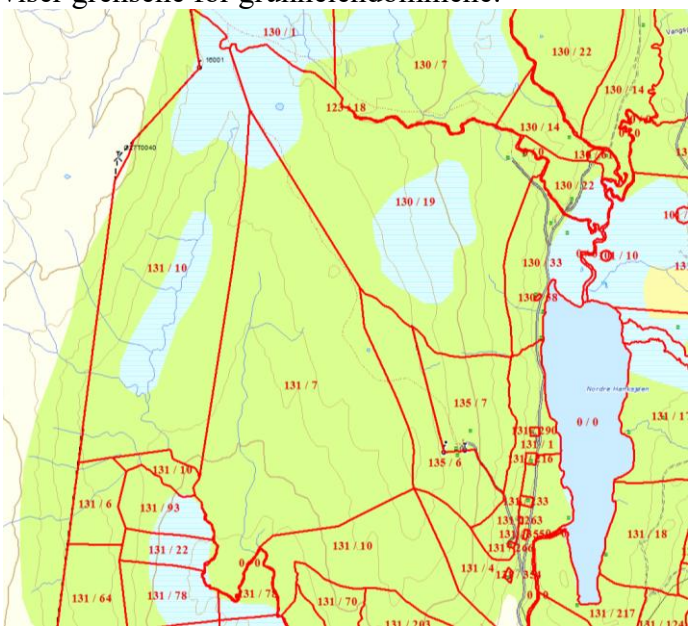

Rettighetshavere
Slåtteeierne har bruksrett til slått i den grad retten ikke er avløst. Enkelte av slåtteeierne har bu/løe innenfor sin slåtteteig. Retten til å ha denne stående er uberørt av dette forslaget. Dersom det blir aktuelt med endring i eiendomsforholdene slik som i Vangrøftdalen kan en mulig løsning være at det legges ut en eiendomsteig rundt buer/løer med full eiendomsrett til slåtteeieren. Det utarbeides forslag til verdsettende vedtak for dette området.

Under rettsmøtet 10.12.2020 framkom det på direkte spørsmål ikke noe som tilsier en annen løsning. Skogeieren er grunneier innenfor teiggrensene i kartbildet ovenfor.

2.3 Svartådalen

Ved kjennelse av 29. september 1948 av Tolgen Storskiftekommisjon er slåtteeiere fra Os og Østgård kjent å være grunneiere på sine slåtter. Kjennelsen ble påklaget, men klagen ble avvist.

Kjennelsen er endelig og har følgende slutning:

¶ *1. Alle slåtter tilhørende oppsittere i Os og Østgård kjennes å være grunneiendomsslåtter.*

I Svartådalen er det 4 slåtter som omfattes av denne kjennelsen:

Teig	Gnr	Bnr	Eier
IV	131	6	Jon Olav Brenne Volden
I	131	46	John Langøigjelten
III	131	64	Einar Horten
II	135	72	Ivar Gynhild

Det er vist til kartskisse med grensene for disse 4 teigene. Grensene er gjengitt med blå strek nedenfor. Teigene V (gnr. 131 bnr. 77) og VI (gnr. 131 bnr. 5) eies av eiere i Dalsbygda og de omfattes ikke av kjennelsen fra 1948. Disse to slåttene er derfor en bruksrett for disse to eiendommene.

Rettighetshavere:
I sak 0420-1942-0032 ble det i kjennelse XV punkt E fastlagt:

Delingen av Svartådalen 4/4 1942 opprettholdes.

Teig delingen det her vises til er tildeling av skog til skogløse bruk. Som følge av kjennelsen fra 1948 er skogeierne ikke grunneiere innenfor den del av skogteigen som ligger innenfor de fire nevnte slåtteeiendommer. Slåtteeieren har bruksrett i skogen til bruk på slåtten. Denne bruksretten er begrenset av de bruksrettsgrenser som framkommer i kartbildet nedenfor. Skogen utenom grensene for bruksretten er det grunneieren som er eier av.

Innenfor de 4 nevnte grunneiendomsslåtter ligger hele eller deler av følgende skogteiger.

Gnr	Bnr	Eier
131	10	Simen Simensgjelten Krog
131	93	Harald Enge
131	22	Bo Per-Olof Holmberg

131	78	Alf Sverre Kåsen
130	29	Ulf Tuveng
131	20	Kjell Magne Ryen
131	16	Marit Ytterhaug
131	26	Leif Magne Myren
131	43	Hege Marie Brynhildsvoll

Kartbildet viser grunneierslåttene med mørk blå strek, mens skogteigene er gjengitt med rød strek. Det understrekes at gnr. 131 bnr. 5 og 77 *ikke* er grunneierslåtter. Skravert område viser hvor det er bruksrett til skog. Utenom bruksrettsområdene er det slåtteeieren som er skogeier dersom det er skog der.

Det kom inn merknad som mente det var et uryddig eiendoms/rettighetsbilde i dette området. En eventuell endring kan vurderes dersom partene ønsker det. Det fremmes forslag til verdsettende vedtak for dette området.

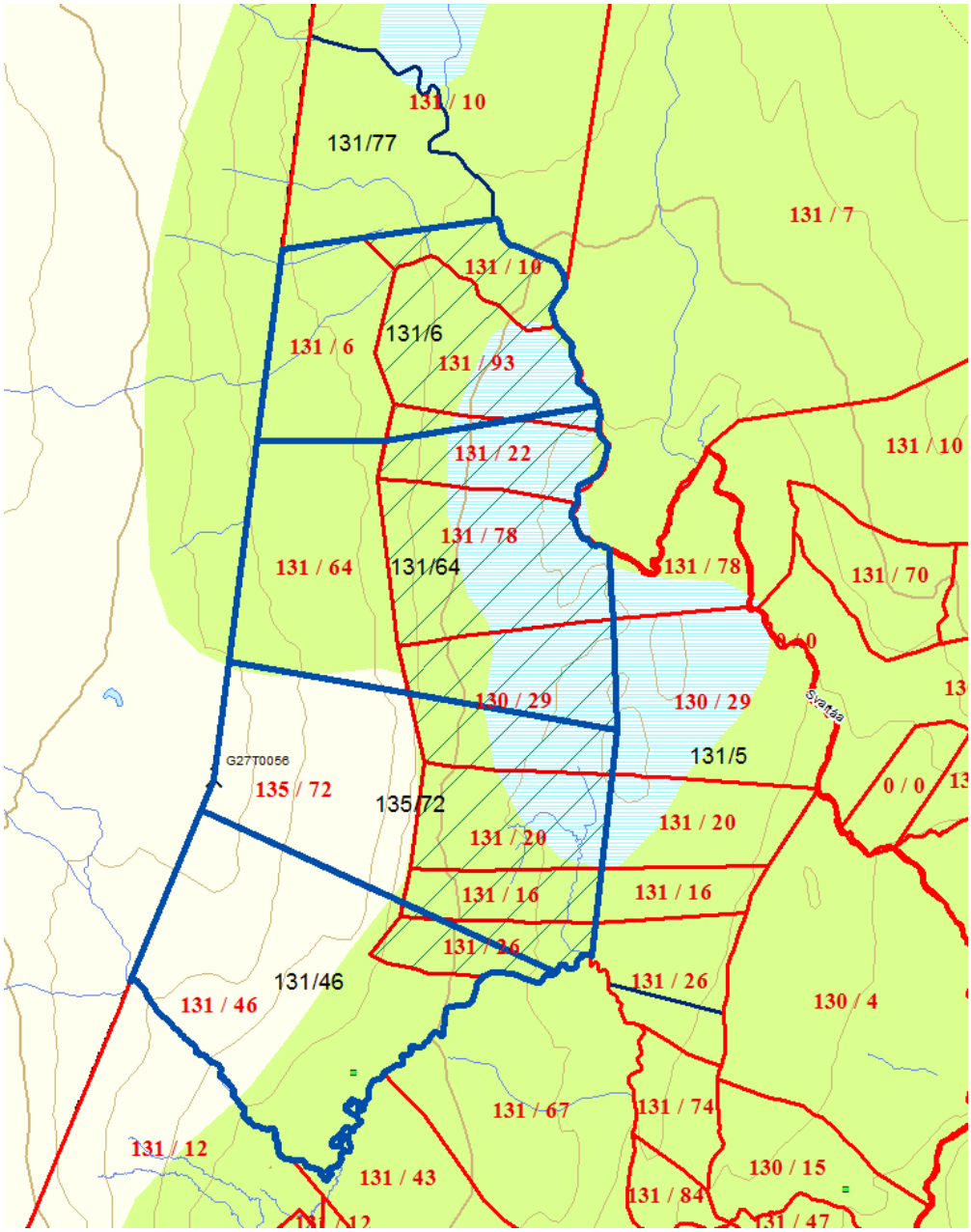

Forslag til forenklet løsning

1. Gnr. 131 bnr. 6, 46 og 64 og gnr. 135 bnr. 72 er grunneiendomsslåtter med eiendomsgrenser som vist i kartbildet ovenfor. Eierne har bruksrett i skogen til bruk på slåtten innenfor grensene omtalt i punkt 2. De er skogeiere utenfor bruksrettsområdene omtalt i punkt 2.
2. Gnr. 130 bnr. 29, gnr. 131 bnr. 10, 16, 20, 22, 26, 43, 78 og 93 er skogeiere innenfor grunneiendomsslåttene nevnt i punkt 1 avgrenset til sine bruksrettsgrenser slik som kartbildet viser.
3. Eiendomsgrensen for gnr. 131 bnr. 46 reguleres slik at den følger Storbekken slik som vist i kartet ovenfor. Likeledes reguleres eiendomsgrensene for tilstøtende teiger slik som vist ovenfor.

Under rettsmøtet 10.12.2020 framkom det på direkte spørsmål ikke noe som tilsier en annen løsning.

2.4 Urdtangen

I matrikkelkartet er det et mindre umatrikulert område sørøst og øst for Urdtangen. Under det saksforberedende rettsmøtet 12. juni ble eierforholdene til dette området diskutert. Det vises til rettsboken fra dette rettsmøtet.

På grunnlag av diskusjonen under dette rettsmøtet utarbeidet jordskifteretten forslag til endrede eiendomsgrenser i dette området. Det vises til kartbildet nedenfor.

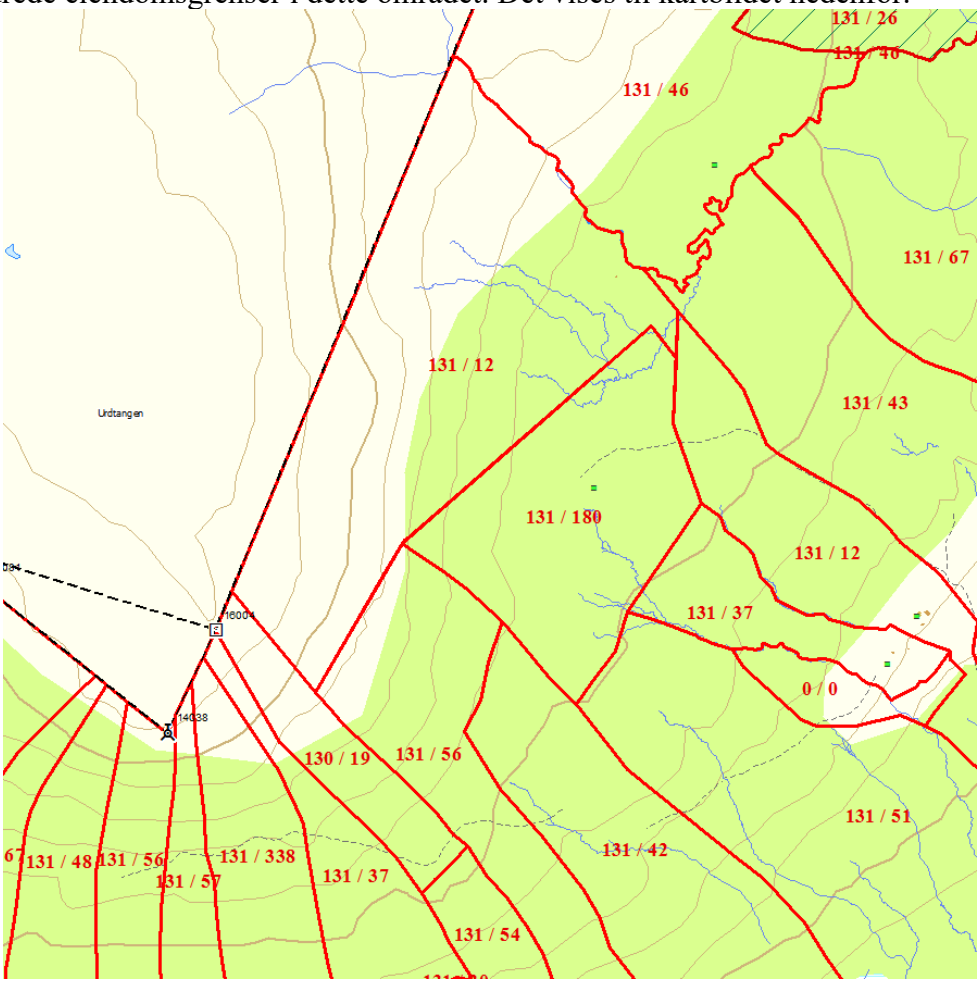

Det kom ingen motforestillinger til en slik løsning.

Forslag til forenklet løsning:
Eiendomsforholdene på østsiden av Urdtangen er slik som vist på kartbildet ovenfor.

Under rettsmøtet 10.12.2020 framkom det på direkte spørsmål ikke noe som tilsier en annen løsning.

Øvrige punkter i forslaget fra september 2020 behandles separat.

Slutning:

1. Innenfor grensene for Falken fastsettes følgende eiendomsforhold:
   Grunn- og skogeiere er:

Eier 2021	Gnr.	Bnr.
Aina Eggen	135	15
Ann Jeanette Bromstad Henningsmo-Grue	122	1
Anne Jorde og Petter Hermansen	133	60
Anne Jorde og Petter Hermansen	136	20
Beate Ramlo	135	25
Einar Horten	114	1
Halstein Meli	131	122
Halstein Meli	131	123
Halstein Meli	134	14
Halstein Meli	136	21
Håvard Østgård	133	31
Ingulf Os	135	125
Jan Harry Stålem	133	72
Jon Egil Bakken	135	42
Jostein Meli	133	74
Lene Elisabeth Lyster	133	22
Lene Elisabeth Lyster	133	29
Lene Elisabeth Lyster	133	68
Lene Elisabeth Lyster	136	14
Magne Horten	135	97
Per Erik Husøy	118	3
Solfrid Karin Løvnes	131	72
Solfrid Karin Løvnes	133	23
Solfrid Karin Løvnes	133	37
Solveig Ellevold og Ivar Egil Aas	121	3
Stig Schjerven Østgård	133	16
Stig Schjerven Østgård	133	49
Stig Schjerven Østgård	134	16
Stig Schjerven Østgård	135	75
Tore Grue	131	18

Eiendomsgrensene går fram av kartbildet gjengitt under punkt 1.2 Falken ovenfor.

2. Innenfor grensene for Hematenga fastsettes følgende eiendomsforhold:
Grunn- og skogeiere er:

Eier 2021	**Gnr**	**bnr**
Aina Eggen	134	4
Bård Langøien	135	56
Even Langøien Skjelvik	135	54
Gerd Odveig Nygjelten d.bo	130	19
Kolbjørn Vegar Os	135	297
Merete Moseng	134	1
Os Sauehavnelag	114	86
Per Arnfinn Kroken	135	24
Petter Kvernbekkeng	107	3
Rolf John Moseng	134	3
Sidsel og Kjell Egil Holm	134	18
Tor Strand d.bo v/Simen R. Strand	133	47

Eiendomsgrensene går fram av kartbildet gjengitt under punkt 1.3 Hematenga ovenfor.

3. Innenfor Falken og Hematenga er retten til jakt- og fangst utenom elg, herunder inntekter fra samme, fordelt med ½ -halvpart- på grunneierne opplistet i punkt 1 og 2 og ½ -halvpart- på følgende rettighetshavere:

Eier 2021	Gnr.	Bnr.
Berit Westvold og Stig Morten Hansen	130	13
Bo Per-Olof Holmberg	130	7
Ivar Ryen	131	48
Jørn Gisle Dalbakk	131	69
Knut Ole Brynhildsvoll	131	11
Lene Westvold og Kjetil Eggen	131	12
Marit Ytterhaug	131	16
Odd Myrtrøen	131	84
Ola Breen	131	66
Per Jostein Nygård	131	35
Per Ousten	131	65
Reidun Berntsen	131	57
Simen Simensgjelten Krog	131	10
Steinar Ytterhaug	131	30
Svein S. Vangsgjelten d,bo	130	1
Thorvall Johaug	131	28
Tor Ole Smedås	131	1
Tore Grue	131	18
Tove Eiren Hummelvoll	131	92

4. Rettighetshaverne i punkt 3 har innbyrdes lik rett.

5. Grunneierne i punkt 1 og 2 har retten til all elgjakt, herunder inntekter fra samme innenfor sine eiendomsteiger i Falken og Hematenga.

6. Innenfor Falken og Hematenga har følgende hogstrett i skogen med slike andeler:

Eier 2021	Gnr.	Bnr.	Hogstrett 1945	Hogstrett XV C	Sum per driftsenhet
Arnulf Utstumo	130	15	0	1,0	1,0
Berit Westvold og Stig Morten Hansen	130 133	13 84	0,5	1,0	1,5
Bettina Anne Breidvik	130	6	0	1,0	1,0
Birgit Wikan og Atle Berg	123	19	0	1,0	1,0
Bo Per-Olof Holmberg	130	7	0,5	1,0	1,5
Britt Eva og Oddveig Irene Berget	131	49	0	1,0	1,0
Egil Ryen	123	25	0	1,0	1,0
Erna Nyaas	131	17	0	1,0	1,0
Inger Marit Aune	131	34	0	1,0	1,0
Ingrid og Atle Lillebakken	123	18	0	1,0	1,0
Ivar Ryen	131	40 48 184	0,5	2,0	2,5
Jan Helge Berg Stenvoll	123	24	0	1,0	1,0
Joakim Johaug	130	10	0	1,0	1,0
Jon Birger Myrberg Meli	131	148	0	1,0	1,0
Jon Egil Bakken	123	12	0	1,0	1,0
Jon Erik Nygjelten	131	62	0	1,0	1,0
Jon Peder Berg	131	182	0	1,0	1,0
Jørn Gisle Dalbakk	131	69	0,5	1,0	1,5
Kari Osmoen	135	1	0	1,0	1,0
Kjell Erik Brynhildsvoll	131	162	0	1,0	1,0
Kjell Magne Ryen	130	28	0	1,0	1,0
Knut Ole Brynhildsvoll	131	11 176	0,5	1,0	1,5
Kristoffer Holte	131	15	0	1,0	1,0
Lars Oddvar Ryen	130	38	0	1,0	1,0
Lene Westvold og Kjetil Eggen	131	12	0,5	1,0	1,5
Marit Ytterhaug	131	16 127	0,5	1,0	1,5
Odd Myrtrøen	115 131	19 84	0,5	2,0	2,5
Ola Breen	131	66	0,5	1,0	1,5
Ola Gjelten	131	77	0	1,0	1,0
Ola Myrtrøen	131	87	0	1,0	1,0
Per Engebakken	130	35	0	1,0	1,0

Eier 2021	Gnr.	Bnr.	Hogstrett 1945	Hogstrett XV C	Sum per driftsenhet
Per Jostein Nygård	131	35	0,5	1,0	1,5
Per Marin Rønningen Fra 131/43	 131	67 439	0	2,0	2,0
Per Olav Berg	123	20	0	1,0	1,0
Per Ousten	131	65	0,5	1,0	1,5
Reidun Berntsen	131	57	0,5	1,0	1,5
Rolf Henning Flaten	130	3	0	1,0	1,0
Rune Fedheim	131	54	0	1,0	1,0
Simen Simensgjelten Krog	131	10	0,5	1,0	1,5
Stein Inge Ryen	131	94	0	1,0	1,0
Steinar Ytterhaug	131	30	0,5	1,0	1,5
Ståle Kroken	131	56	0	1,0	1,0
Svein S. Vangsgjelten d,bo	130	1	0,5	1,0	1,5
Terje Nygård	131	31	0	1,0	1,0
Thorvall Johaug	131	28	0,5	1,0	1,5
Tor Ole Smedås	131	1	0,5	1,0	1,5
Tore Grue	131	18	0,5	1,0	1,5
Tove Eiren Hummelvoll	 131	91 92	0,5	1,0	1,5
Trine Berg Lingsell	123	16	0	1,0	1,0
Vegar Lillebakken	131	47	0	1,0	1,0
Sum					

7. Innenfor grensene for Kløftåsen fastsettes følgende eiendomsforhold:
Grunn- og skogeiere er:

Eier 2021	Gnr	bnr
Atle og Birgit Wikan Berg	123	19
Bjørn Annar Borren	131	19
Ivar Ryen	131	40
Jon Erik Nygjelten	131	62
Kari Osmoen	135	1
Kjell Tuveng	133	30
Leiv Olav Nyborg	133	39
Mona Østgårdstrøen	121	2
Ola Breen	131	66
Ola Gjelten	131	77
Per Kristian Westvold	131	5
Per Olav Berg	123	20
Per Ousten	131	65
Reidun Berntsen	131	57

Svein Sandes Vangsgjelten d.bo	130	1
Tore Grue	131	18
Tove Eiren Hummelvoll	131	91
Elin Grue	123	14
Leif Magne Myren	131	26
K-F-M Fjellsameie	180	4

Eiendomsgrensene går fram av kartbildet gjengitt under punkt 1.6 Kløftåsen ovenfor. De som hadde andel i restskogsameiet Breen-Nordvang og Berg har fått sin del innenfor egne teiggrenser.

8. Innenfor grensene for Mastukåsen fastsettes følgende eiendomsforhold:
Grunn- og skogeiere er:

Eier 2021	Gnr	bnr
Gerd Odveig Nygjelten d.bo	130	19
Inger Marie Aune	131	34
Jan Frode Johnsen	132	2
Jon Birger Myrberg Meli	132	20
Jon Peder Berg	131	182
Jon Petter Kroken	133	70
Kjetil og Lene Westvold Eggen	131	12
Odd Myrtrøen	131	55
Oddveig Irene / Britt Eva Berget	131	74
Ola Myrtrøen	131	87
Per Erik Husøy	133	62
Per Jostein Nygård	131	35
Per Martin Rønningen	131	67
Per Martin Rønningen	131	439
Per Ousten	131	7
Rune Fredheim	131	36
Stein Inge Ryen	131	94
Steinar Ytterhaug	131	30
Stig Morten og Berit Westvold Hansen	130	13
Ståle Kroken	132	24
Ståle Kroken	131	56
Terje Nygård	131	31
Vegar Lillebakken	131	47

Eiendomsgrensene går fram av felles kartbilde gjengitt under punkt 1.7 Mastukåsen ovenfor. De som hadde andel i restskogsameiet Breen-Nordvang og Berg har fått sin del innenfor egne teiggrenser.

9. Innenfor grensene for Storbekkdalen fastsettes følgende eiendomsforhold:
Grunn- og skogeiere er:

Eier 2021	Gnr	Bnr
Bo Per-Olof Holmberg	130	7
Britt Eva og Oddveig Irene Berget	131	74
Lars Oddvar Ryen	130	16
Per Engebakken	131	70
Per Engebakken	131	85
Per Jostein Nygård	131	35
Per Martin Rønningen	131	67
Per Martin Rønningen	131	439
Rolf Henning Flaten	130	3
Svein S. Vangsgjelten d.bo	130	1, 8
Vegar Lillebakken	131	47

Eiendomsgrensene går fram av det felles kartbilde gjengitt under punkt 1.7 Mastukåsen ovenfor. De som hadde andel i restskogsameiet Breen-Nordvang og Berg har fått sin del innenfor egne teiggrenser.

10. Innenfor området mellom Litjøibekken og fylkesgrensa fastsettes følgende eiendomsforhold:

Grunn- og slåtteeiere er:

Eier 2021	Gnr	Bnr
Svein Sandnes Vangsgjelten d.bo	130	1
Ingrid og Atle Lillebakken	123	18
Per Olav Berg	130	9
Stein Inge Ryen	132	1
Liv Inger, Per, Ørnulf Engan, Grete Engan Frydenberg, Kari Huseby d.bo	132	9
Per Inge Osgjelten	135	9
Ivar Ryen	131	48
Lene Westvold og Kjetil Eggen	131	76
Jon Magne Henningsmo	133	1
Jan Arvid Aamo	130	14
Jørn Sverre Solli	130	22
Bo Per-Olof Holmberg	130	7

Grunneier har all rett til jakt- og fangst innenfor egne teiggrenser i tillegg til hogstrett i skogen til bruk på slåtten. Teiggrensene er vist i kartbildet inntatt under punkt 2.1 ovenfor.

11. Innenfor området mellom Litjøibekken og fylkesgrensa ligger skogen, med unntak av grunneiers hogstrett, i sameie mellom følgende eiendommer med andel som oppført:

Gnr	Bnr	Eier	Andel
131	37	Agnes Myre	1

Gnr	Bnr	Eier	Andel
131	149	Anne Berit Nyhaug Rønningen	1
131	117	Astrid Grue	1
131	19	Bjørn Annar Borren	1
131	17	Erna Nyaas	1
130	33	Geir, Jan, Kjell Gunnar, Trond Eivind Lund	1
130	19	Gerd Odveig Nygjelten d.bo	1
130	4	Halstein Kvangraven	1
131	43	Hege Marie Brynhildsvoll	1
130	14	Jan Arvid Aamo	1
130	20	Jan Arvid Aamo	1
131	51	Jan Roar Ytterhaug	1/3
131	154	Jan Roar Ytterhaug	1/3
131	62	Jon Erik Nygjelten	1
130	22	Jørn Sverre Solli	1
135	7	Kari Marit Aasbø	1
131	15	Kristoffer Holte	1
131	124	Leif Magne Myren	1
131	32	Liv Barkald og Ove Magne Gjelten	1
131	14	Odd Myrtrøen	1
135	6	Ola Borgar Bakos	1
131	138	Per Akeren	1
135	9	Per Inge Osgjelten	1
131	5	Per Kristian Westvold	1
131	65	Per Ousten	1
128	1	Risto Olavi Viinikka og Bjørn Øverhaug	1
131	10	Simen Simensgjelten Krog	1
130	1	Svein Sandnes Vangsgjelten d.bo	1
131	31	Terje Nygård	1
131	28	Thorvall Johaug	1
119	1	Tor Strand, d.bo	1
131	18	Tore Grue	1
132	11	Tore Grue	1
131	92	Tove Eiren Hummelvoll	1/3
130	29	Ulf Tuveng	1
		Sum	

12. I området mellom Litj-Øibekken i nord og grensa for skogdelingen fra 1791 i sør er skogeier grunneier innenfor teiggrensene vist i matrikkelkartet med unntak slik det framgår av punkt 13. Følgende er grunneiere:

Gnr.	Bnr.	Eier 2021
130	4	Halstein Kvangraven
130	15	Arnulf Utstumo

Gnr.	Bnr.	Eier 2021
130	19	Gerd Odveig Nygjelten d.bo
130	29	Ulf Tuveng
130	33	Geir, Jan, Kjell Gunnar og Trond Eivind Lund
131	1	Tor Ole Smedås
131	5	Per Kristian Westvold
131	7	Per Ousten
131	10	Simen Simensgjelten Krog
131	16	Marit Ytterhaug
131	20	Kjell Magne Ryen
131	26	Leif Magne Myren
131	70	Per Engebakken
131	74	Britt Eva og Oddveig Irene Berget
131	77	Ola Gjelten
131	78	Alf Sverre Kåsen
131	84	Odd Myrtrøen
131	203	Lars Magne Brataas
135	6	Ola Borgar Bakos
135	7	Kari Marit Osmoen-Aasbø

13. Gnr. 131 bnr. 6, 46 og 64 og gnr. 135 bnr. 72 er grunneiendomsslåtter med eiendomsgrenser som vist i kartbildet ovenfor under punkt 2.3. Eierne har bruksrett i skogen til bruk på slåtten innenfor grensene omtalt i punkt 2. De er skogeiere utenfor bruksrettsområdene omtalt i punkt 14.

14. Gnr. 130 bnr. 29, gnr. 131 bnr. 10, 16, 20, 22, 26, 43, 78 og 93 er skogeiere innenfor grunneiendomsslåttene nevnt i punkt 13 avgrenset til sine bruksrettsgrenser slik som kartbildet viser.

15. Eiendomsgrensen for gnr. 131 bnr. 46 reguleres slik at den følger Storbekken slik som vist i kartet ovenfor. Likeledes reguleres eiendomsgrensene for tilstøtende teiger slik som vist ovenfor.

16. Eiendomsgrensene i Urdtangen er slik som vist i kartbildet gjengitt i punkt 2.4 ovenfor. Følgende eiendommer er berørt:

Gnr.	Bnr.	Eier 2021
130	19	Gerd Odveig Nygjelten d.bo
131	12	Lene Westvold og Kjetil Eggen
131	37	Agnes Myre
131	38	Bo Per-Olof Holmberg
131	56	Ståle Kroken
131	57	Reidun Bertnsen
131	180	Alf Sverre Kåsen
131	338	Ingunn Ryen Løvli

VEDTAK

Dato: 29. april 2021.

---

vedtak:

B. Storvollia.

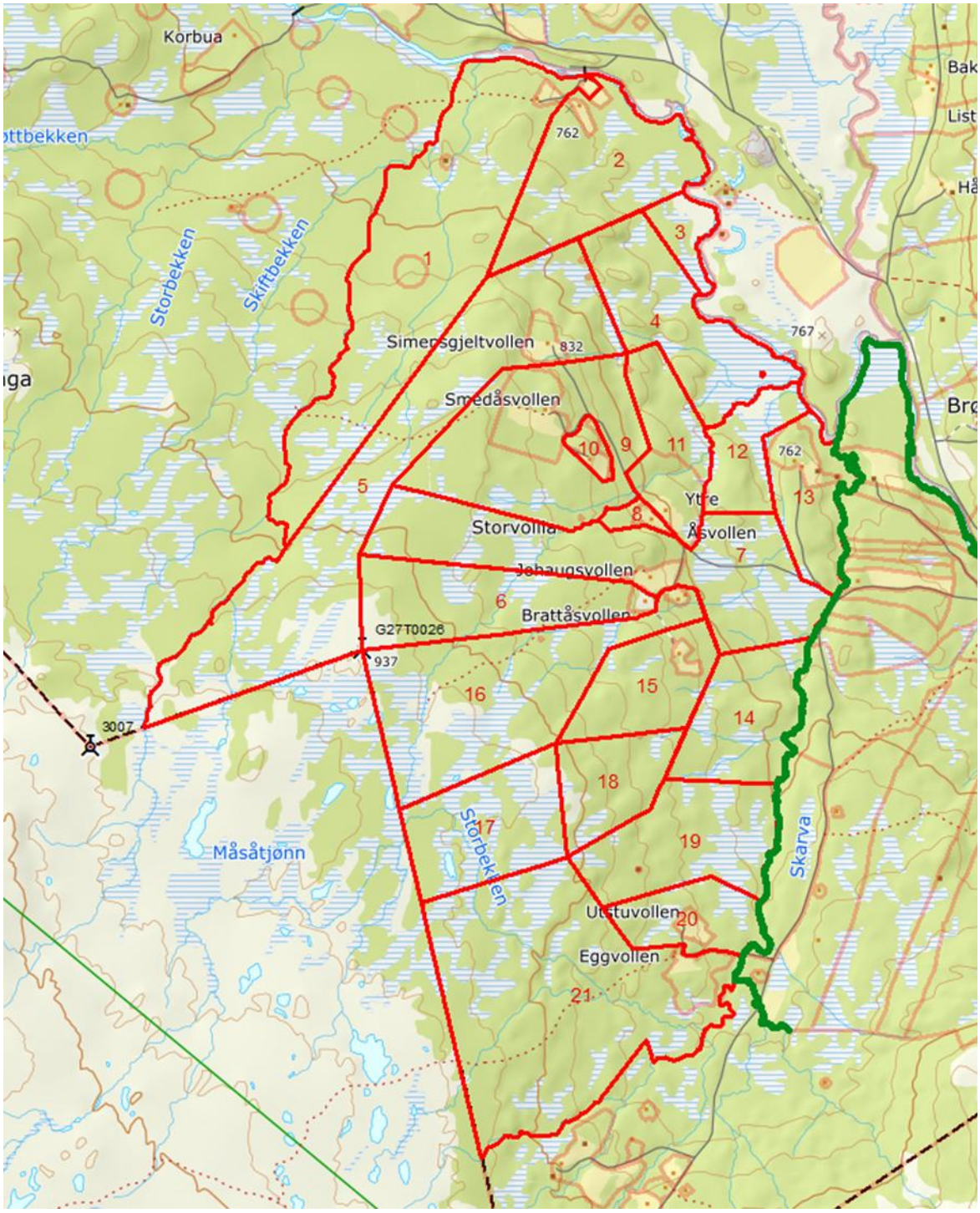

Teigene har slikt avrundet areal:

Gnr.	Bnr.	Eier	Teig nr.	Areal teig	Sum eier
131	17	Erna Nyaas	16	541	541
123	18	Ingrid og Atle Lillebakken	18	172	172
131	40	Ivar Ryen	17	284	284
131	148	Jon Birger Myrberg Meli	20	150	150
133	1	Jon Magne Henningsmo	3	64	64
131	6	Jon Olav Brenne Volden	19	304	304
131	69	Jørn Gisle Dalbakk	11	187	187
135	1, 206	Kari Osmoen	13	178	178
131	162	Kjell Erik Brynhildsvoll	21	912	912
131	176	Knut Ole Brynhildsvoll	10	29	29
131	15	Kristoffer Holte	8	24	
131	15	Kristoffer Holte	14	237	261
131	127	Marit Ytterhaug	6	320	320
135	2, 3	Odd Einar og Kristin Westum	12	133	133
131	77	Ola Gjelten	15	204	204
131	5	Per Kristian Westvold	4	320	320
130	7	Per-Olof Holmberg	2	359	359
131	10	Simen Simensgjelten Krog	5	851	851
130	1	Svein S. Vangsgjelten d.bo	1	817	817
131	28	Thorvall Johaug	7	556	556
131	1	Tor Ole Smedås	9	467	467
		Sum			

Slutning:

1. Området benevnt Storvollia deles mellom partene slik som kartbildet ovenfor viser.

C. Umatrikulerte områder.

1. **Svartjønna – figur 7. 3 umatrikulerte områder.** *(Kartblad 28 grense 116-118)*

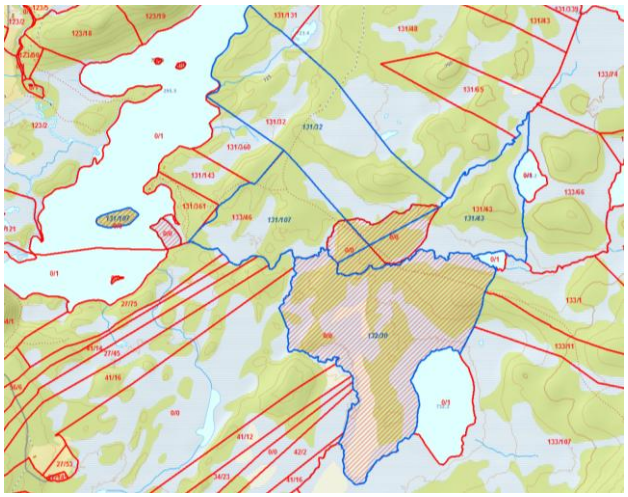

Slutning:

1. Matrikkelbetegnelse for teig ved Langen rettes fra gnr. 133 bnr. 46 til gnr. 131 bnr. 107. Eier av begge eiendommer er Gro Johnsen.
2. Grensene for gnr. 131 bnr. 32, gnr. 131 bnr. 43, gnr. 131 bnr. 107 og gnr. 132 bnr. 30 fastsettes slik som vist med blå strek i kartbildet ovenfor.

---

2. Øy i Langen *(Kartblad 28)*

Slutning:

1. Øy i Langen vist med blått i kartbildet ovenfor er en del av gnr. 131 bnr. 107.

---

3. **Nørdervollen – figur 8.** *(Kartblad 25)*

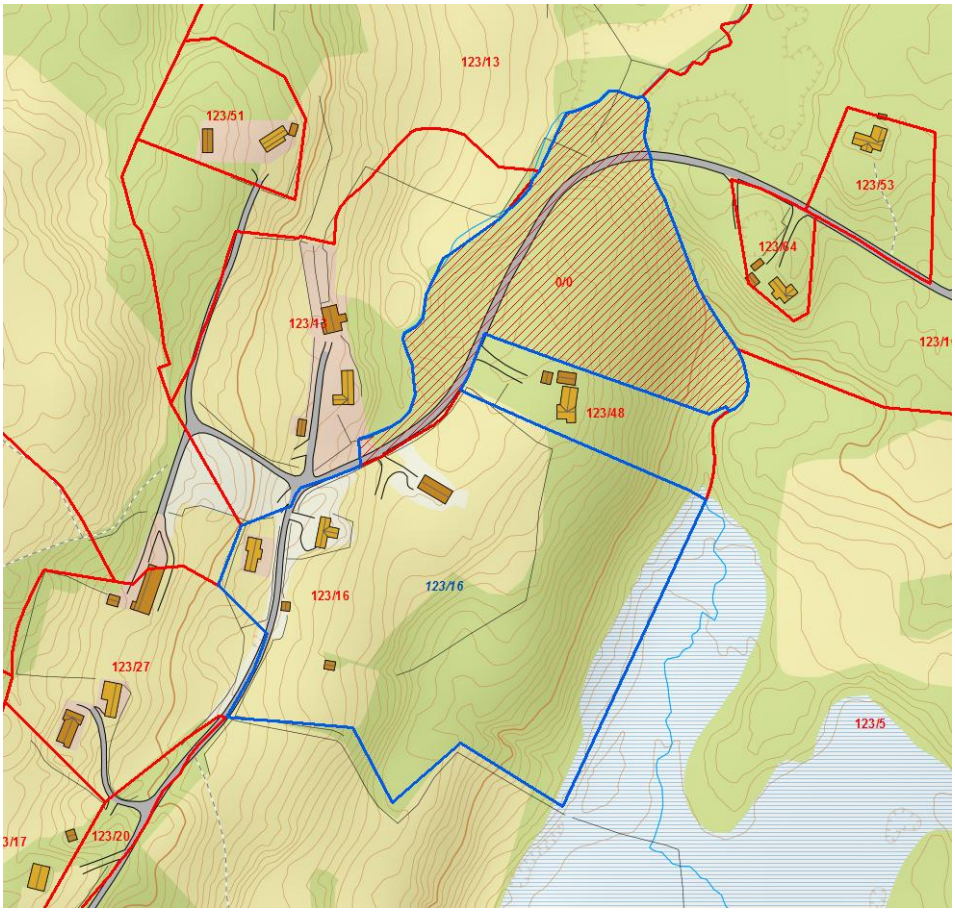

Slutning:

1. Gnr. 123 bnr. 16 er eier innenfor området markert med blå strek i kartbildet ovenfor.

---

4. Nord for Langsåbakkan – figur 9 – to umatrikulerte områder/teiger.

(Kartblad 29 grense 83-90)

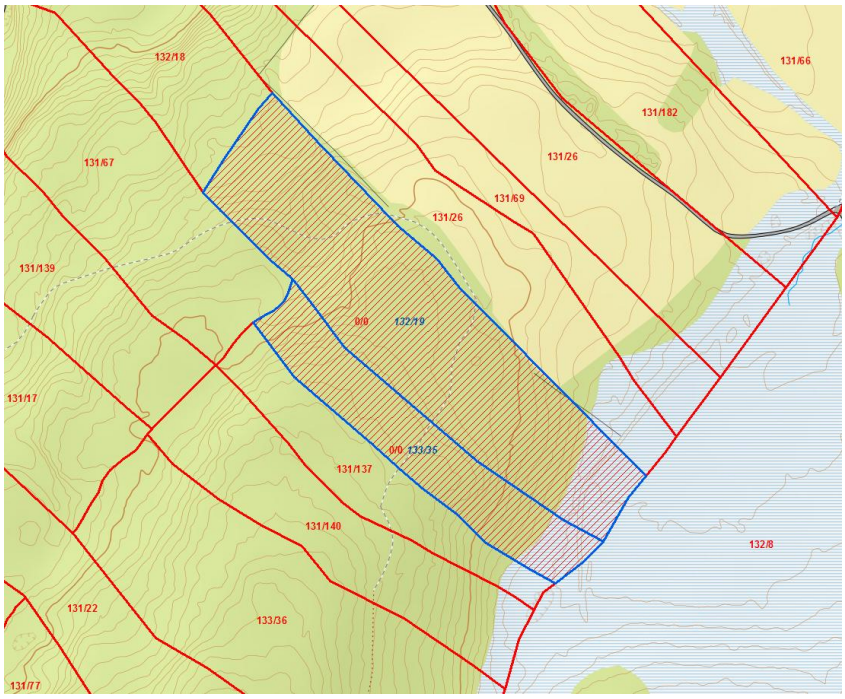

Slutning:

1. Eier av gnr. 133 bnr. 35 Leif Viktor Haugseggen er eier av den minste teigen med 0/0 i kartbildet ovenfor.
2. Eier av gnr. 132 bnr. 19 Ståle Kroken er eier av den Største teigen med 0/0 i kartbildet ovenfor.

---

5. Engevollen – figur 10 *(Kartblad 24 grense 91)*

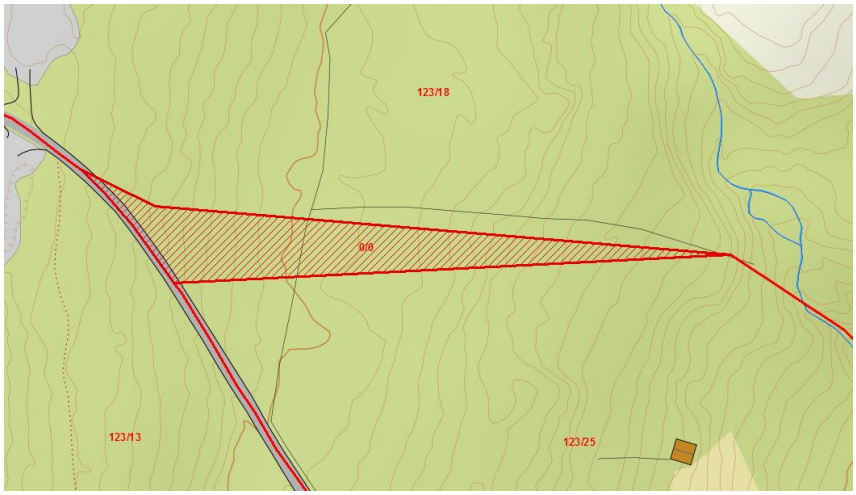

Slutning:

1. Skravert umatrikulert område vist i kartbildet deles i to mellom gnr. 123 bnr. 18 og gnr. 123 bnr. 25.

---

6. **Litjåsvollen – figur 12 – to umatrikulerte områder** *(Kartblad 19 grense 49-52)*

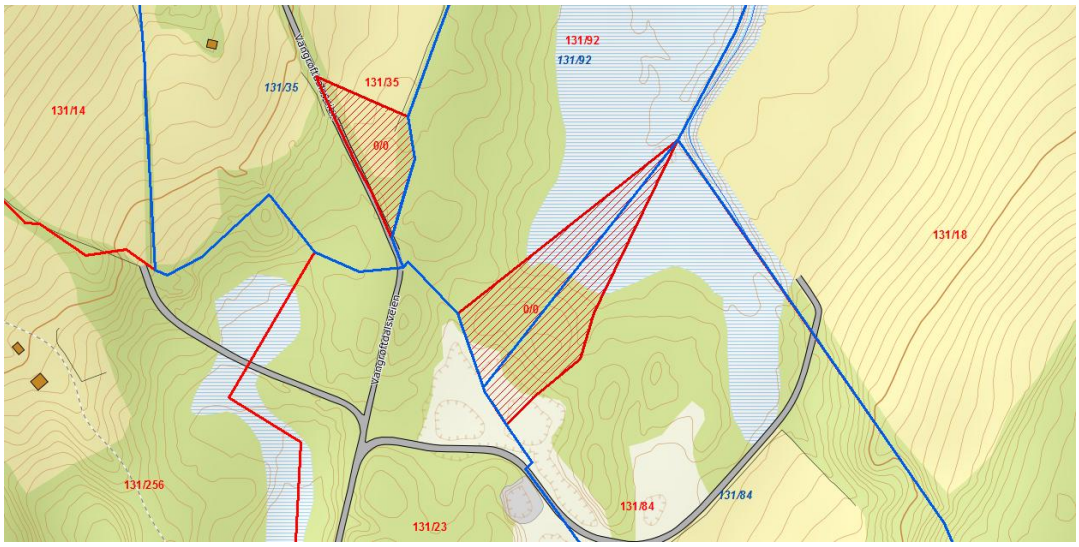

Slutning:

1. Grensene mellom gnr. 131 bnr. 35 og gnr. 131 bnr. 92 fastsettes slik som vist med blå strek i kartbildet ovenfor.
2. Grensen mellom gnr. 131 bnr. 84 og gnr. 131 bnr. 92 fastsettes slik som vist med blå strek i kartbildet ovenfor.

---

7. **Hångåa – figur 13 – umatrikulert område** *(Kartblad 19)*

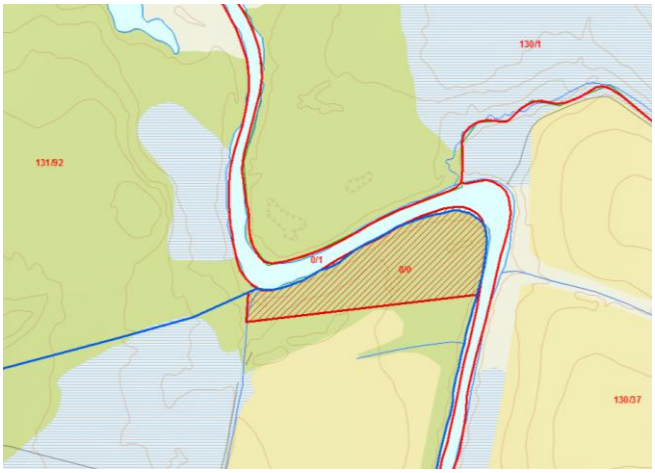

Slutning:

1. Umatrikulert område, skravert i kartbildet ovenfor, er en del av gnr. 130 bnr. 13.

---

8. Litjåsen – Figur 14 - 4 umatrikulerte områder *(Kartblad 18 grense 54-60, 142-144)*

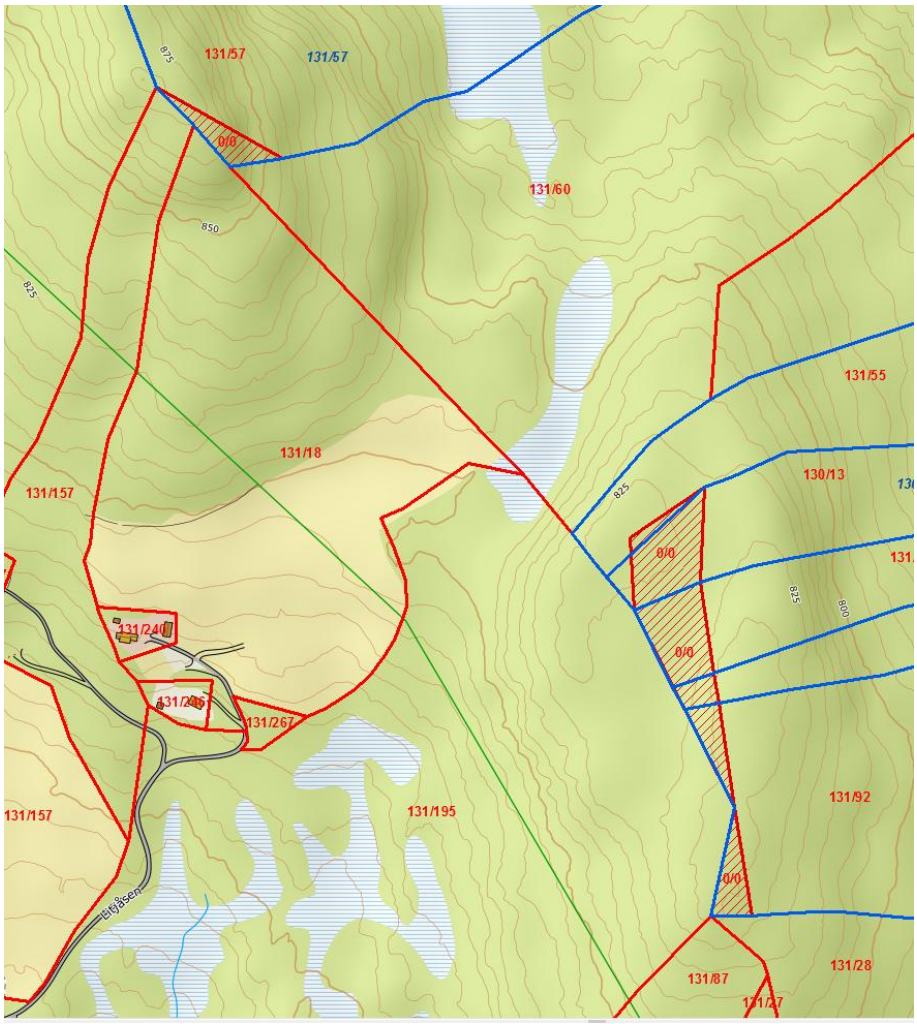

Slutning.

1. Grensen for gnr. 131 bnr. 57 reguleres slik som vist med blå strek i kartbildet ovenfor.
2. Grensen for gnr. 131 bnr. 55 reguleres slik som vist med blå strek i kartbildet ovenfor.
3. Grensen for gnr. 130 bnr. 13 reguleres slik som vist med blå strek i kartbildet ovenfor.
4. Grensen for gnr. 131 bnr. 349 reguleres slik som vist med blå strek i kartbildet ovenfor.
5. Grensen for gnr. 133 bnr. 10 reguleres slik som vist med blå strek i kartbildet ovenfor.
6. Grensen for gnr. 131 bnr. 92 reguleres slik som vist med blå strek i kartbildet ovenfor.

---

9. Hollbu – figur 15A – umatrikulert område *(Kartblad 17 grense 96-98)*

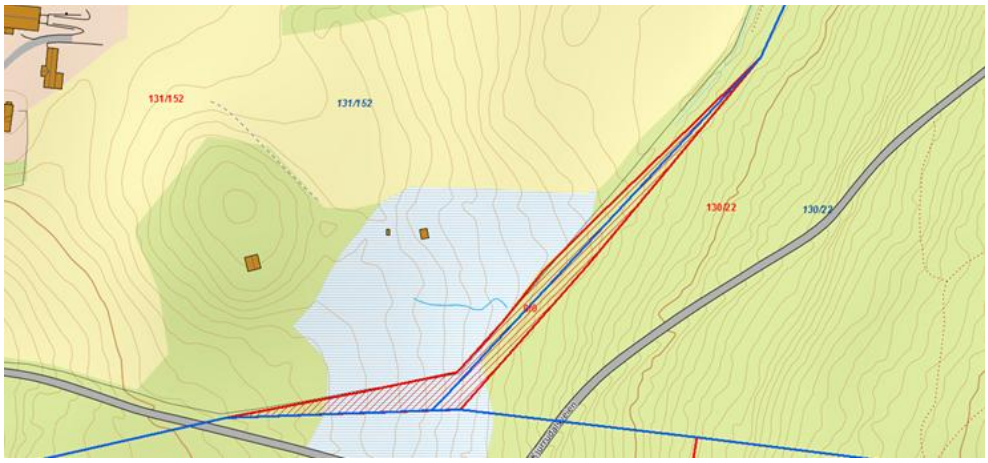

Slutning:

1. Grensa mellom gnr. 130 bnr. 22 på østre side mot gnr. 131 bnr. 152 på vestre side reguleres slik som illustrert med blå strek i kartbildet ovenfor.

---

10. Bergemyra – figur 15 – umatrikulert område. *(Kartblad 17 grense 109, 119-122)*

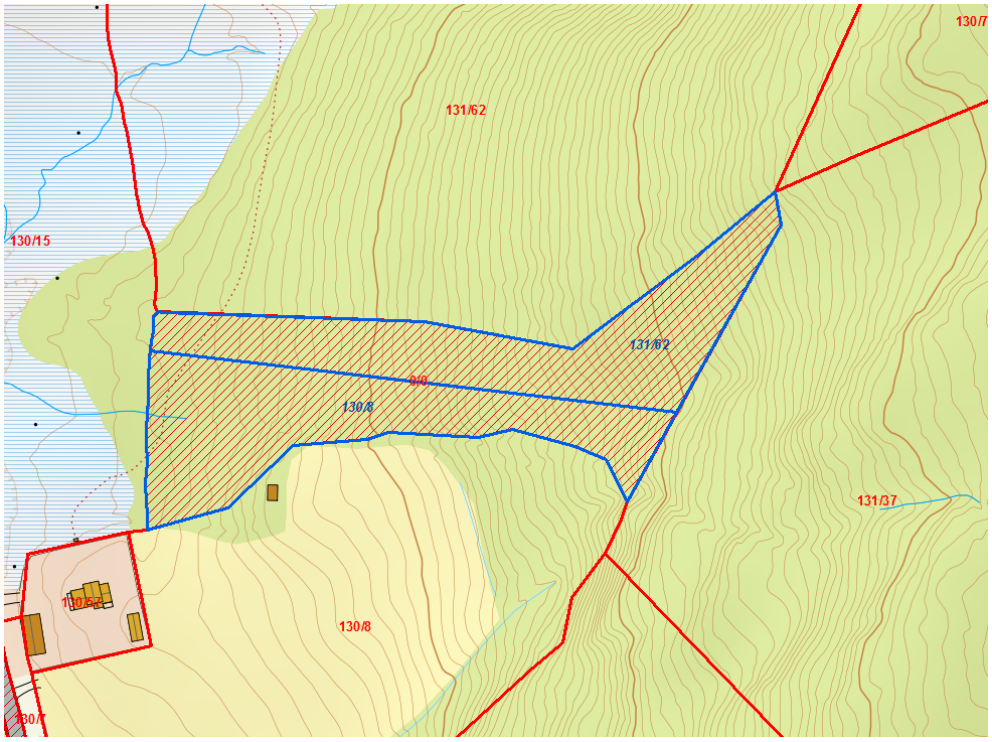

Slutning

1. Umatrikulert område vist i kartbildet ovenfor deles med en halvdel til gnr. 130 bnr. 8 og en halvdel til gnr. 131 bnr. 62 slik som illustrert med blå strek i kartbildet ovenfor.

---

11. Langryåsen – figur 16 – umatrikulert område. *(Kartblad 16 grense 95)*

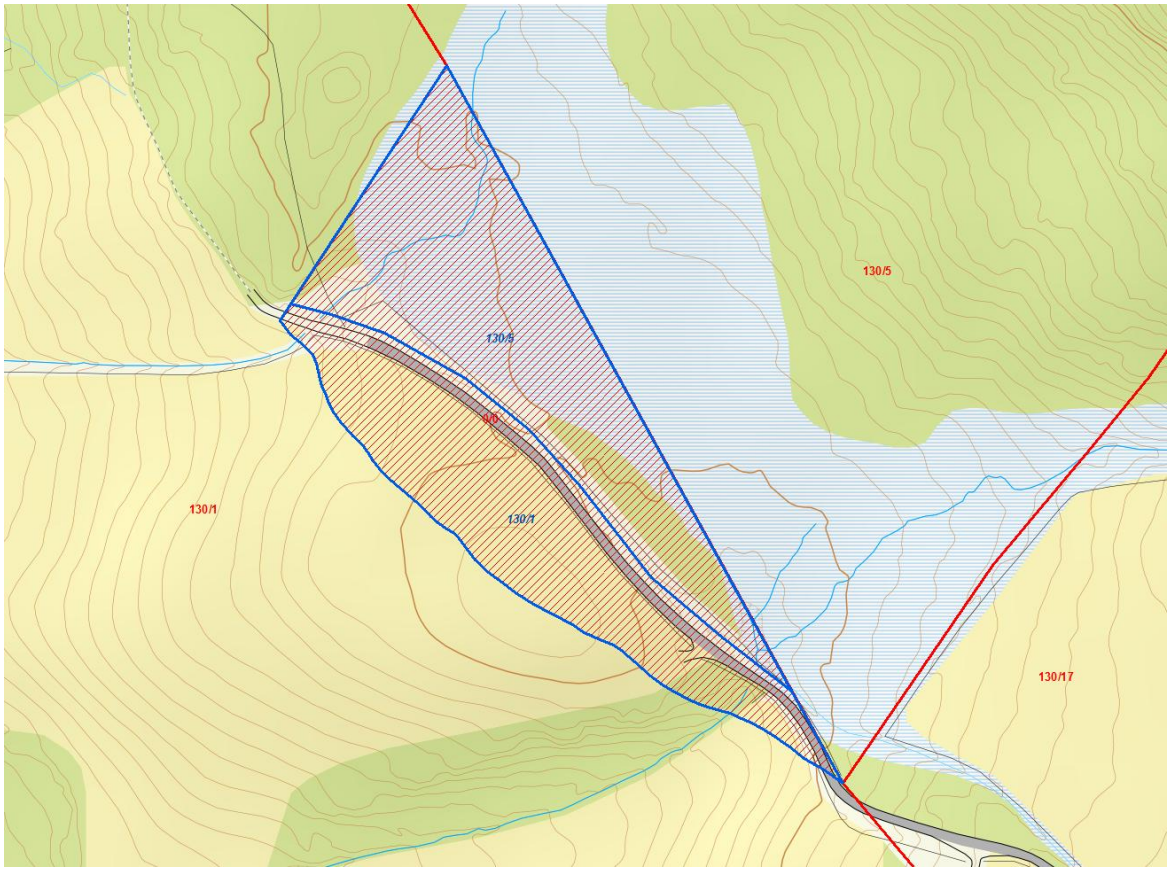

Slutning:

1. Umatrikulert område ved Langryåsen deles slik som illustrert med blått i kartbildet ovenfor mellom gnr. 130 bnr. 1 og gnr. 130 bnr. 5.
2. -----

12. Langryåstjønna – figur 19 – umatrikulert område. *(Kartblad 14 grense 133)*

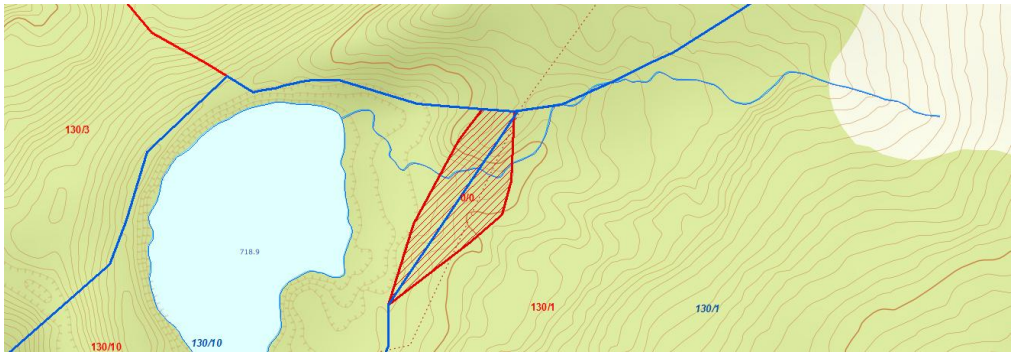

Slutning:

1. Grensa mellom gnr. 130 bnr. 10 på vestre side mot gnr. 130 bnr. 1 på østre side reguleres slik at det umatrikulerte området deles likt mellom de nevnte eiendommer slik som vist med blå strek i kartbildet.

---

13. Kroketfossen – figur 22 – 4 umatrikulerte øyer i Vangrøfta. *(Kartblad 36)*

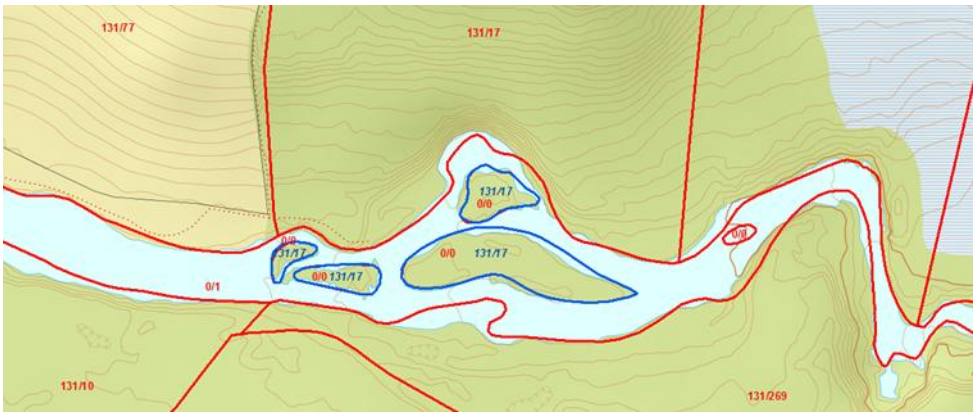

Slutning:

1. Fire umatrikulerte øyer i Vangrøfta markert med blått i kartbildet ovenfor er en del av gnr. 131 bnr. 17.

---

14. Sætersjøvola vest / Myrvollen – umatrikulert område

(Kartblad 15 grense 61-64, 82, 139-141)

Slutning:

1. Grensen mellom gnr. 131 bnr. 201 på nordre side og gnr. 130 bnr. 23 på søndre side reguleres slik som vist med blå strek i kartbildet.
2. Grensen mellom gnr. 130 bnr. 23 på nordre side og gnr. 130 bnr. 12 reguleres slik som vist med blå strek i kartbildet.
3. Grensen mellom gnr. 130 bnr. 12 på nordre side og gnr. 130 bnr. 19 reguleres slik som vist med blå strek i kartbildet.
4. Grensen mellom gnr. 130 bnr. 19 på nordre side og gnr. 130 bnr. 7 reguleres slik som vist med blå strek i kartbildet.
5. Eksakte grenser fastsettes i marka.
6. Kostnadene fordeles etter grenselengde.
7. Dette vedtaket kan ankes straks, jf. jordskifteloven § 62, annet ledd.

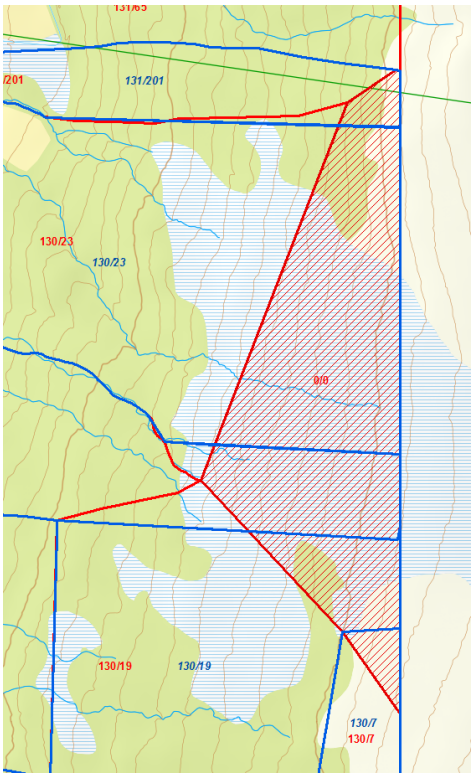

15. Nørdervollveien – umatrikulert område. *(Kartblad 25 grense 94)*

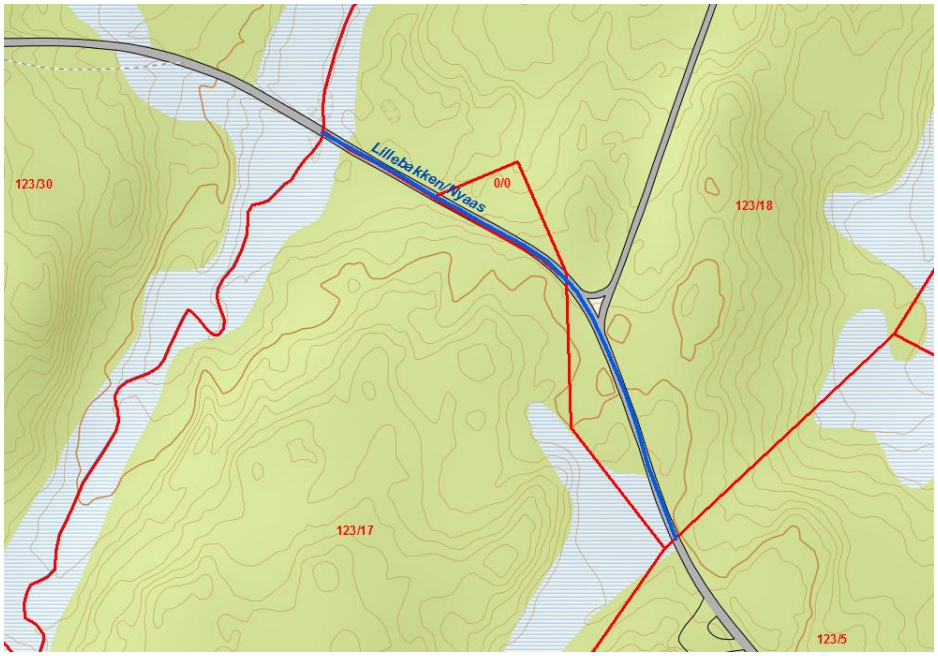

Slutning:

1. Grensa mellom gnr. 123 bnr. 17 på sørvestsiden mot gnr. 123 bnr. 18 på nordøstsiden reguleres slik at den går midt i Nørdervollveien som vist med blå strek i kartbildet.

---

16. Olkrokan *(Kartblad 36)*

Slutning:

1. Eiendomsgrensen mellom gnr. 131 bnr. 42 på nordøstre side mot gnr. 131 bnr. 56 på sørvestre side går slik som vist med blå strek i kartbildet ovenfor.

--

17. Nordre Nyhaug *(Kartblad 23 grense 130)*

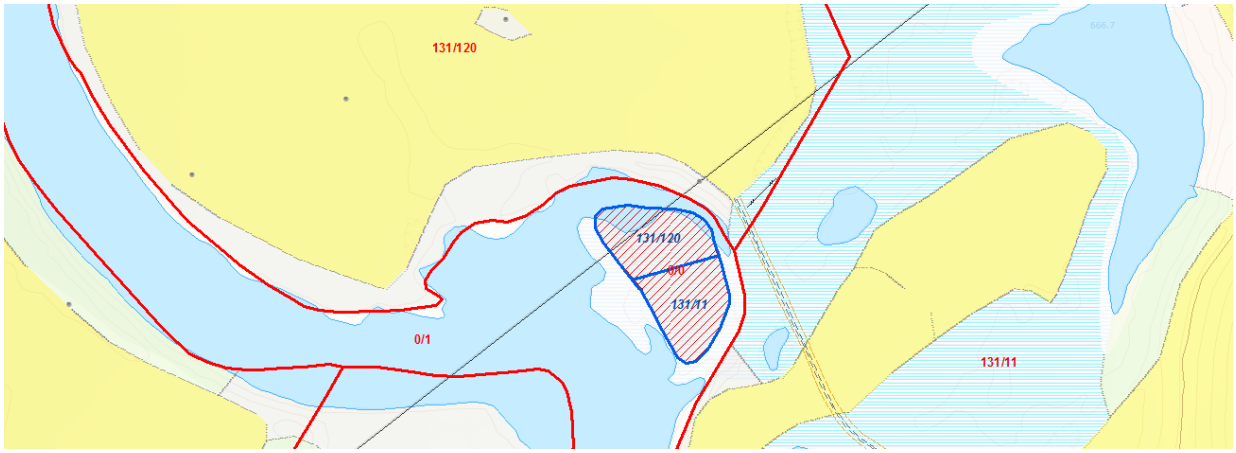

Slutning:

1. Grensa mellom gnr. 131 bnr. 11 på sørsiden mot gnr. 131 bnr. 120 på nordsiden går slik som vist med blå strek i kartbildet ovenfor.

---

18. Kvilta *(Kartblad 35)*

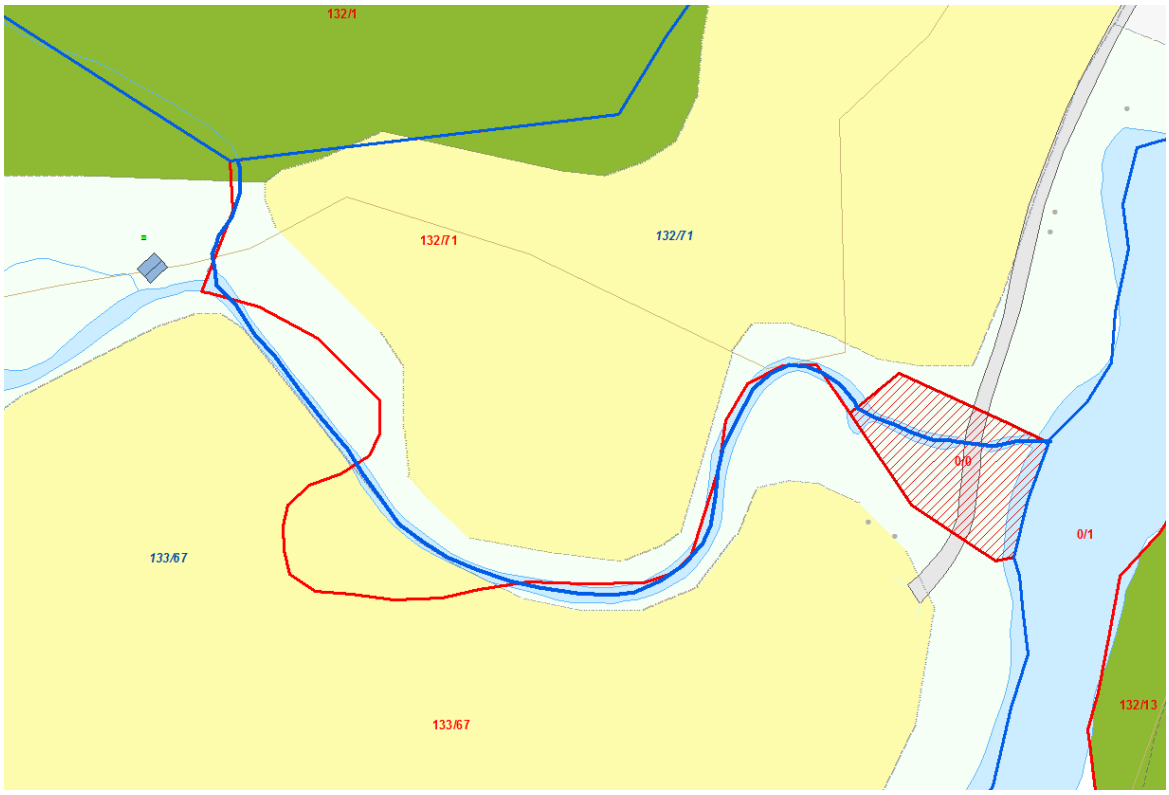

Slutning:

1. Grensen mellom gnr. 132 bnr. 71 på nordsiden mot gnr. 133 bnr. 67 reguleres slik at den følger midten av Kvilta (bekken) slik som vist med blå strek i kartbildet ovenfor.

---

19. Langryåsen-Storegga *(Kartblad 14)*

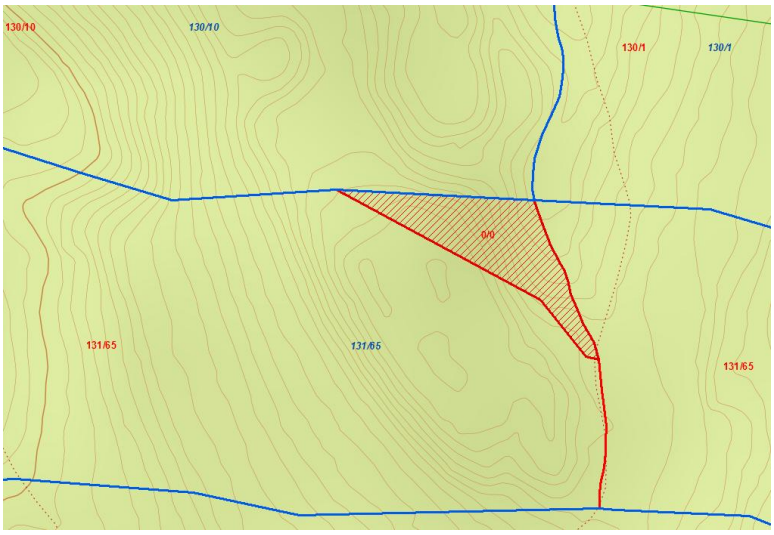

Slutning:

1. Eierløst område vist i kartbildet ovenfor er en del av gnr. 131 bnr. 65 med grenser vist med blå strek i kartbildet ovenfor. Det er en samlet teig under gnr. 131 bnr. 65.

---

20. Hørtdalen – 2 umatrikulerte teiger. *(Kartblad 34 grense 105-108, 111-115)*

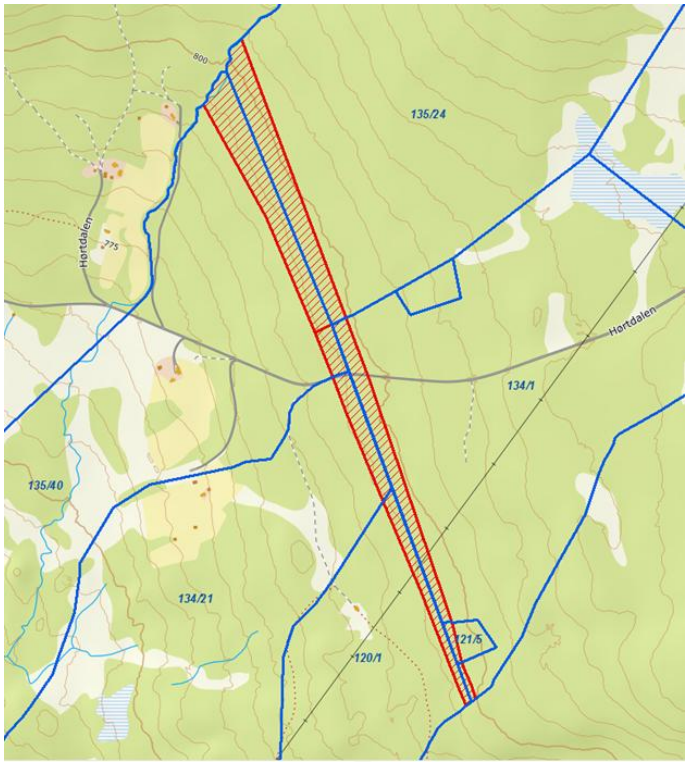

Slutning:

1. Grensene for gnr. 120 bnr. 1 reguleres slik som vist med blå strek i kartbildet ovenfor.
2. Grensene for gnr. 121 bnr. 5 reguleres slik som vist med blå strek i kartbildet ovenfor.
3. Grensene for gnr. 134 bnr. 1 reguleres slik som vist med blå strek i kartbildet ovenfor.
4. Grensene for gnr. 134 bnr. 21 reguleres slik som vist med blå strek i kartbildet ovenfor.
5. Grensene for gnr. 135 bnr. 24 reguleres slik som vist med blå strek i kartbildet ovenfor.
6. Grensene for gnr. 135 bnr. 40 reguleres slik som vist med blå strek i kartbildet ovenfor.

---

21. **Gammelvollen – umatrikulert trekant** *(Kartblad 31 grense 70-71)*

Slutning:

1. Grensa mellom gnr. 133 bnr. 33 på vestre side mot gnr. 134 bnr. 3 reguleres slik som vist med blå strek i kartbildet ovenfor.

---

22. Nordre Nyhaug *(Kartblad 23 grense 129)*

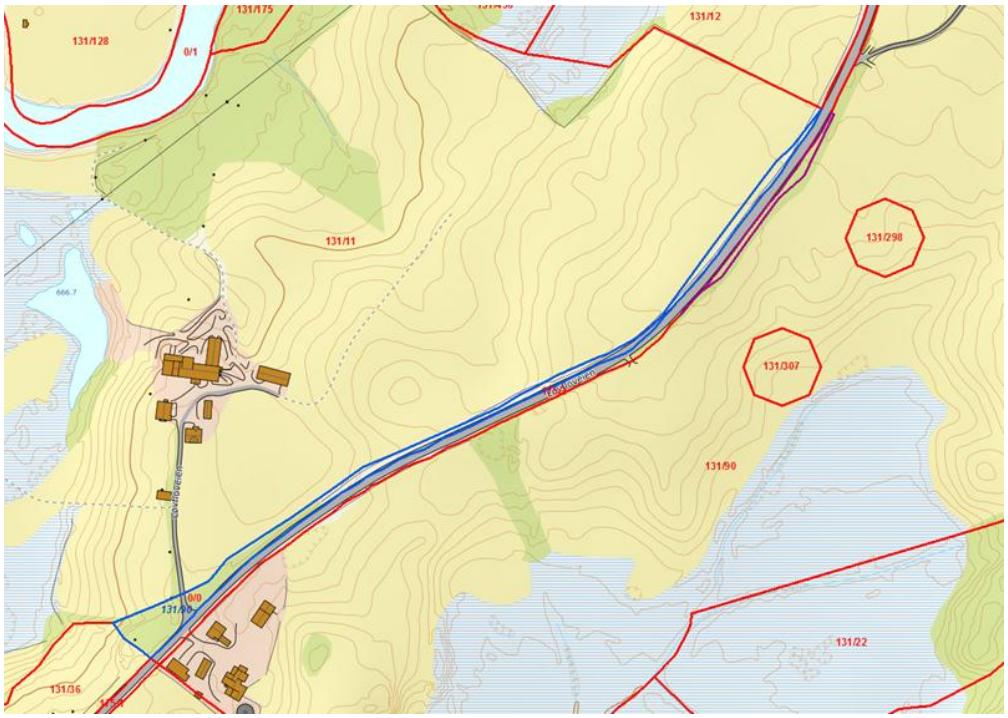

Slutning:

Det kalles inn til eget rettsmøte for behandling av grensene i dette punktet.

---

23. Eggvollen – figur 17 *(Kartblad 14 grense 123)*

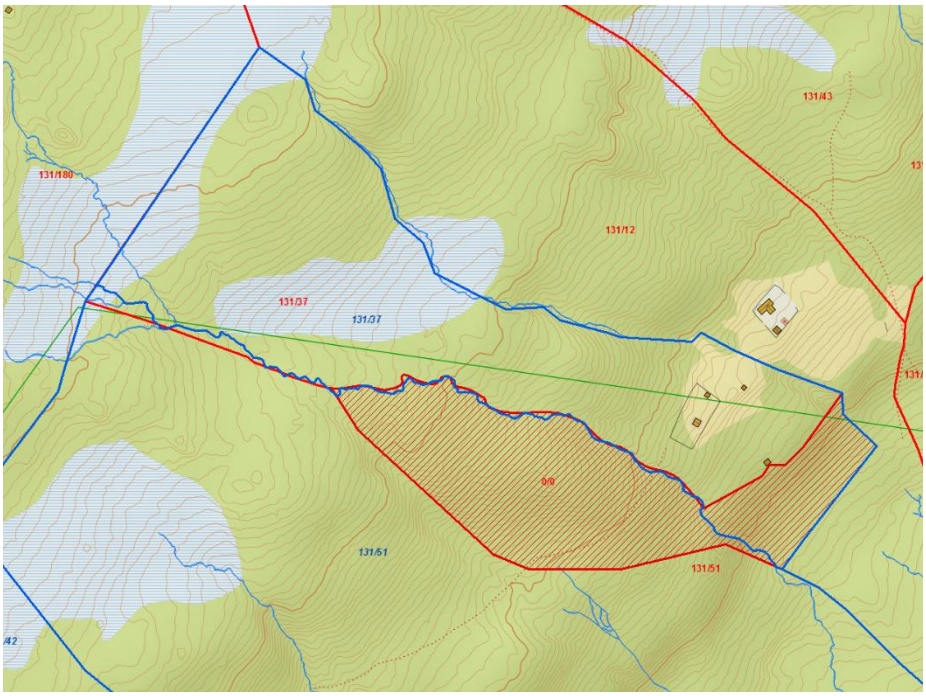

Slutning:

1. Eierløst område ved Eggvollen deles mellom gnr. 131 bnr. 37 og gnr. 131 bnr. 51 slik som vist med blå strek i kartbildet ovenfor.
2. Grensen mellom gnr. 131 bnr. 37 og gnr. 131 bnr. 51 reguleres slik at den følger bekken slik som vist med blå strek i kartbildet ovenfor.

---

24. **Lillebakkvollen – figur 17** *(Kartblad 14 grense 124)*

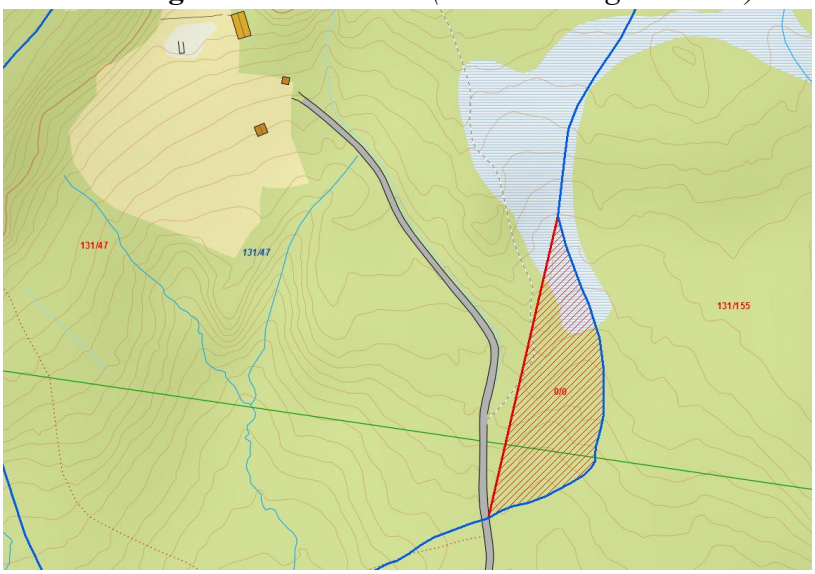

Slutning:

1. Eierløst område vist med skravur i kartbildet ovenfor legges til gnr. 131 bnr. 47 slik som vist med blå strek i kartbildet ovenfor.

---

25. Litjbakkenget – figur 19. *(Kartblad 14)*

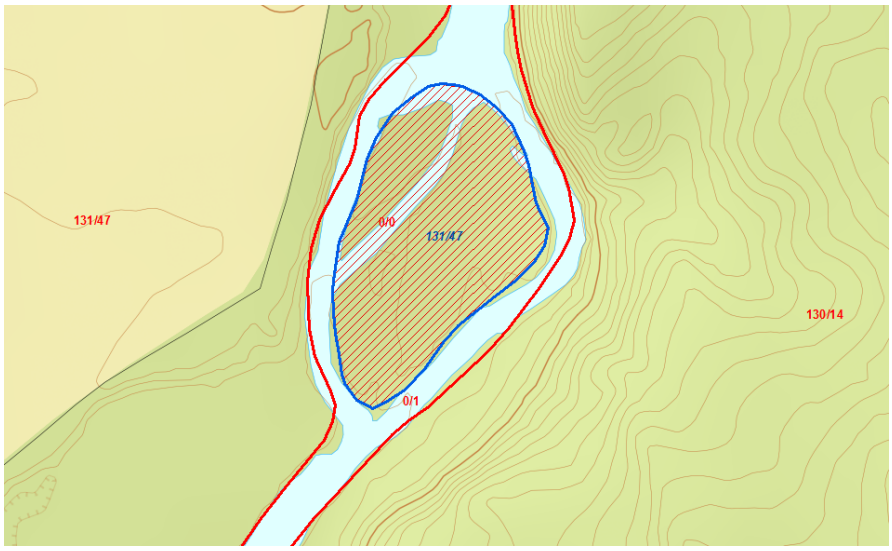

Slutning:

2. Øy vist med blå strek i kartbildet ovenfor er en del av gnr. 131 bnr. 47.

---

26. Ustuvollen – figur 20 *(Kartblad 12 grense 65-66)*

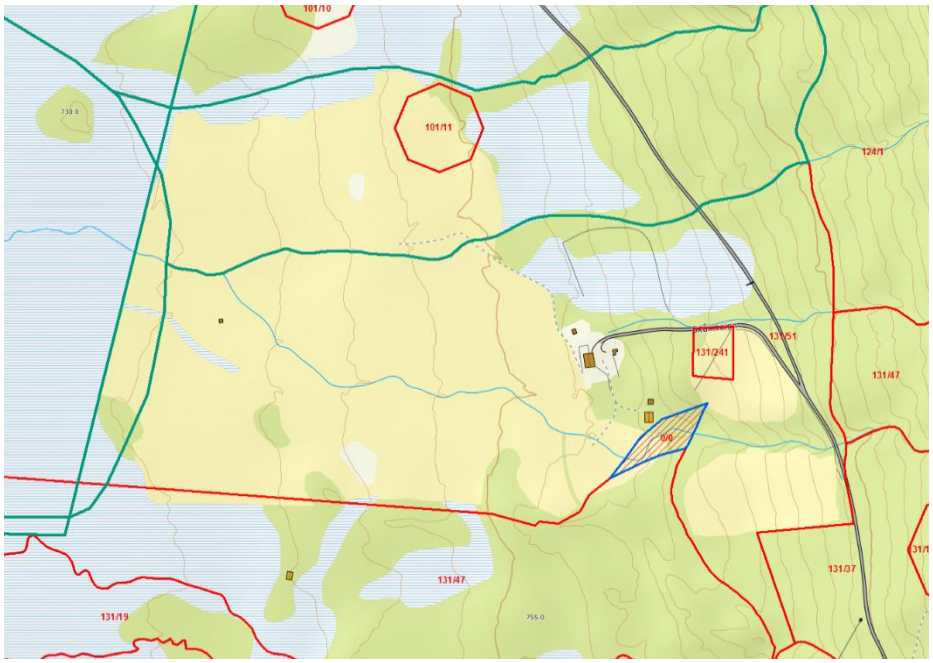

Slutning:

1. Det kalles inn til befaring under ledelse av teknisk utreder Tove Mette Tveråen for å fastsette grensene direkte i marka.

---

27. Svartå - Gammelvollen – figur 21 *(Kartblad 13)*

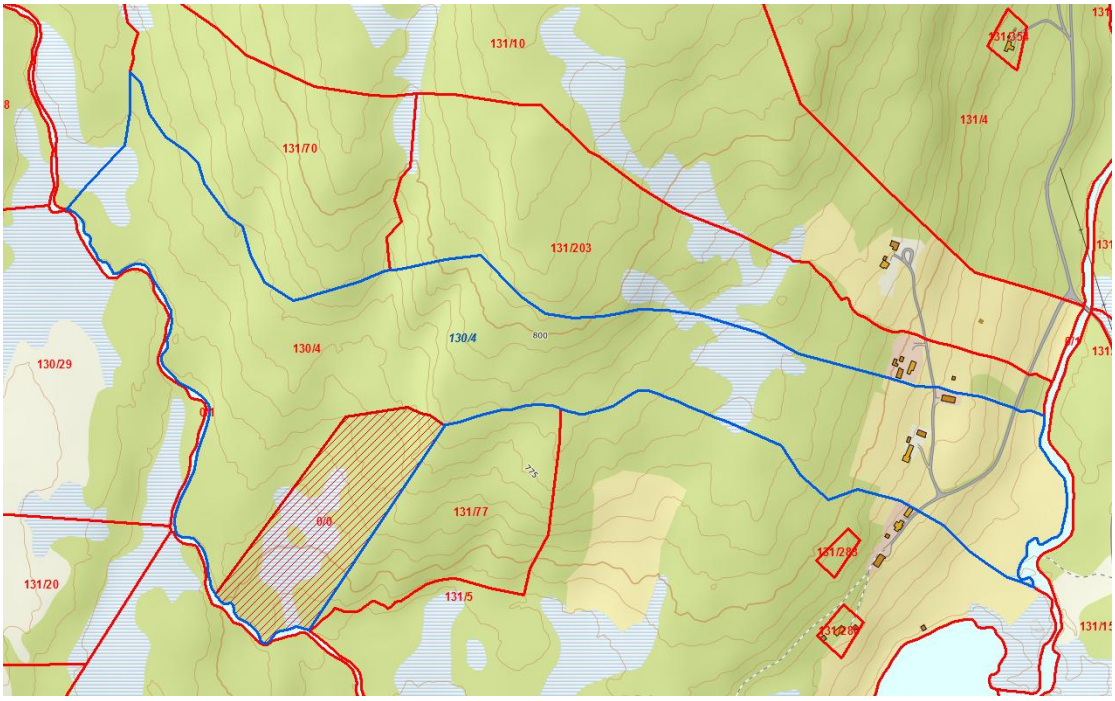

Slutning:

1. Umatrikulert område gjengitt med rød skravur i kartbildet ovenfor er en del av gnr. 130 bnr. 4 med grenser slik som angitt med blå strek.

---

28. Klettvollan – umatrikulert område *(Kartblad 33 grense 110)*

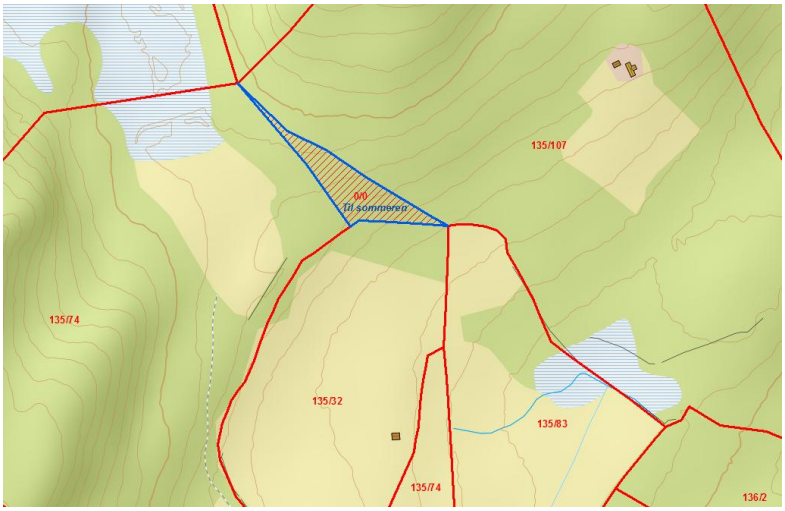

Slutning:

1. Det kalles inn til befaring under ledelse av teknisk utreder Tove Mette Tveråen for å fastsette grensene direkte i marka.

---

29. Gammelstuvollen *(Kartblad 30 grense 73-74)*

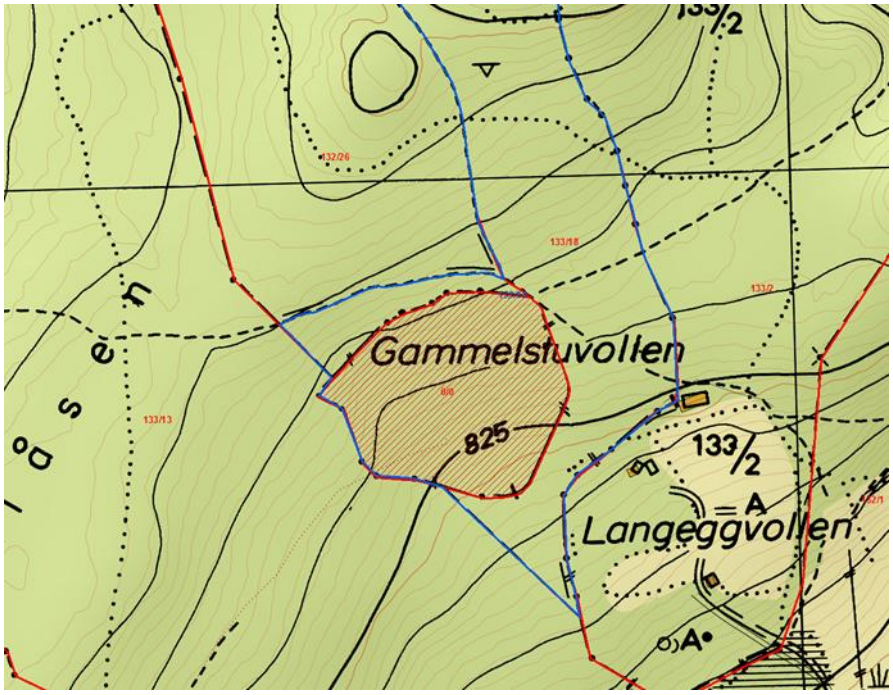

Slutning:

1. Eierløst område kalt Gammelstuvollen er en del av gnr.133 bnr. 18 med grenser slik som vist med blå strek i kartbildet ovenfor.

---

30. Øy i Hångåa *(Kartblad 13)*

Slutning:

1. Øy i Hangåa markert med blå strek er en del av gnr. 131 bnr. 77.

---

31. Litjtjønna – 4 umatrikulerte områder *(Kartblad 32 grense 76-78, 80)*

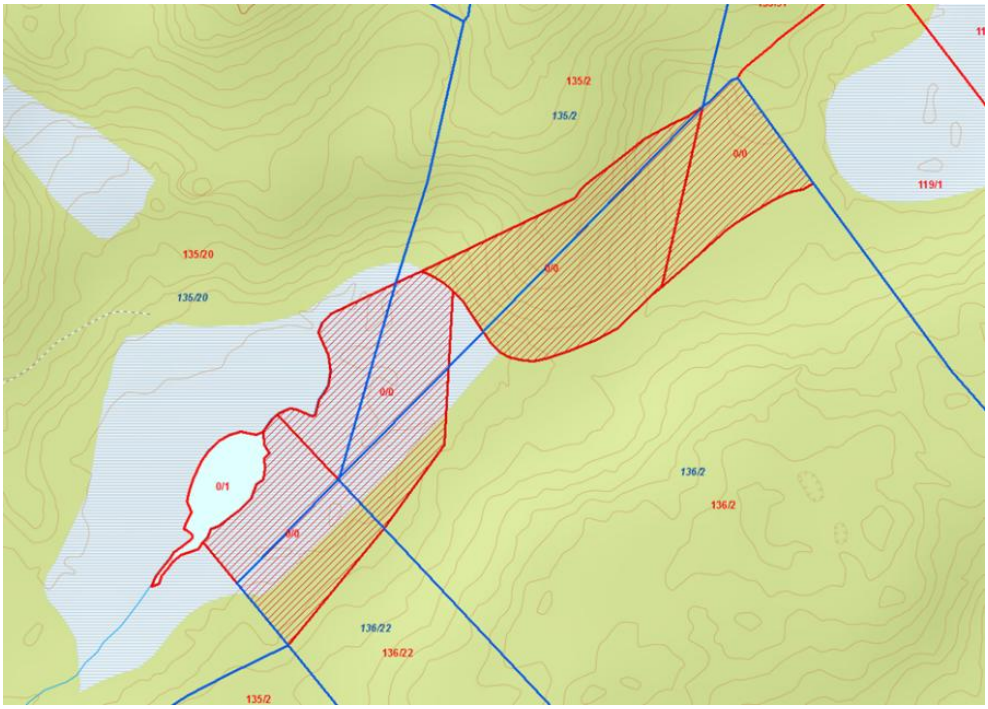

Slutning.

1. Grensene mellom gnr. 136 bnr. 22 og gnr. 135 bnr. 20 går slik som vist med blå strek i kartbildet ovenfor.
2. Grensene mellom gnr. 136 bnr. 2 og gnr. 136 bnr. 2 går slik som vist med blå strek i kartbildet ovenfor.
3. Grensene mellom gnr. 135 bnr. 20 og gnr. 135 bnr. 2 går slik som vist med blå strek i kartbildet ovenfor.
4. Grensene mellom gnr. 136 bnr. 2 og gnr. 135 bnr. 2 går slik som vist med blå strek i kartbildet ovenfor.
5. Grensene mellom gnr. 136 bnr. 2 og gnr. 135 bnr. 97 går slik som vist med blå strek i kartbildet ovenfor.
6. Grensene mellom gnr. 136 bnr. 2 og gnr. 119 bnr. 1 går slik som vist med blå strek i kartbildet ovenfor.

---

32. Broken – umatrikulerte områder *(Kartblad 27 og 37 grense 103-104, 136-138)*

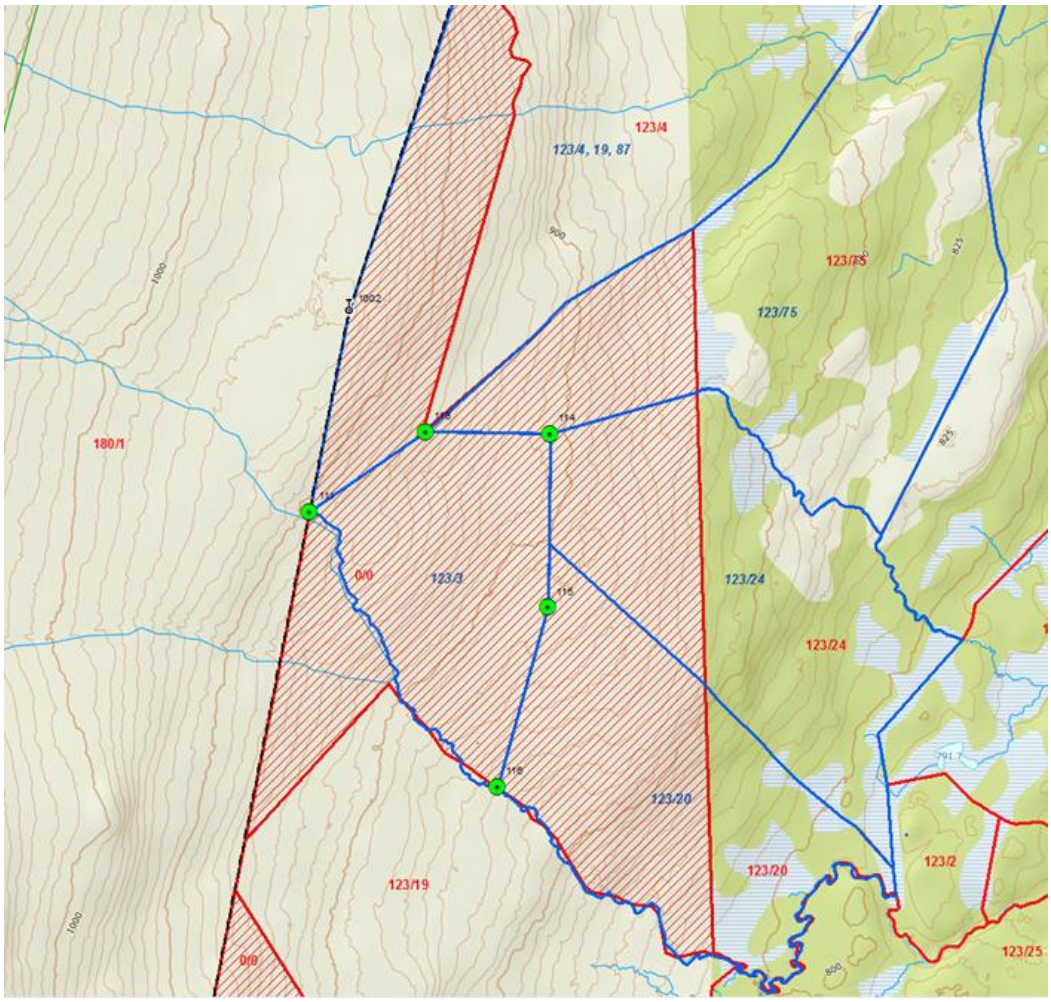

Slutning:

1. Grensen mellom gnr. 123 bnr. 19 på sørvestre side mot gnr. 123 bnr. 20 på motsatt side følger Myrengbekken slik som vist med blå strek i kartbildet ovenfor.
2. Grensen mellom gnr. 123 bnr. 19 på sørvestre side mot gnr. 123 bnr. 3 på motsatt side følger Myrengbekken slik som vist med blå strek i kartbildet ovenfor.
3. Grensen mellom gnr. 123 bnr. 20 på nordvestre side mot gnr. 123 bnr. 25 på motsatt side følger Myrengbekken slik som vist med blå strek i kartbildet ovenfor.
4. Grensen mellom gnr. 123 bnr. 20 på sørvestre side mot gnr. 123 bnr. 24 på motsatt går slik som vist med blå strek i kartbildet ovenfor.
5. Grensen mellom gnr. 123 bnr. 20 på østsørøstre side mot gnr. 123 bnr. 3 på motsatt går slik som vist med blå strek i kartbildet ovenfor.
6. Grensen mellom gnr. 123 bnr. 24 på østre side mot gnr. 123 bnr. 3 på motsatt går slik som vist med blå strek i kartbildet ovenfor.
7. Grensen mellom gnr. 123 bnr. 75 på nordre side mot gnr. 123 bnr. 24 på motsatt side går slik som vist med blå strek i kartbildet ovenfor.
8. Grensen mellom gnr. 123 bnr. 75 på nordre side mot gnr. 123 bnr. 3 på motsatt side går slik som vist med blå strek i kartbildet ovenfor.
9. Grensen mellom gnr. 123 bnr. 3 på søndre side og sameie mellom gnr. 123 bnr. 4, 19 og 87 på motsatt side går slik som vist med blå strek i kartbildet ovenfor.

10. Grensen mellom gnr. 123 bnr. 75 på søndre side og sameie mellom gnr. 123 bnr. 4, 19 og 87 på motsatt side går slik som vist med blå strek i kartbildet ovenfor.
11. Grensen mellom Berg Fjellsameie og sameie mellom gnr. 123 bnr. 4, 19 og 87 følger tidligere avmerket grense mot fjellsameiet fram til bekken like før grensemerke nr. 1003.

---

33. Stor-Djupsjøen *(Kartblad 37)*

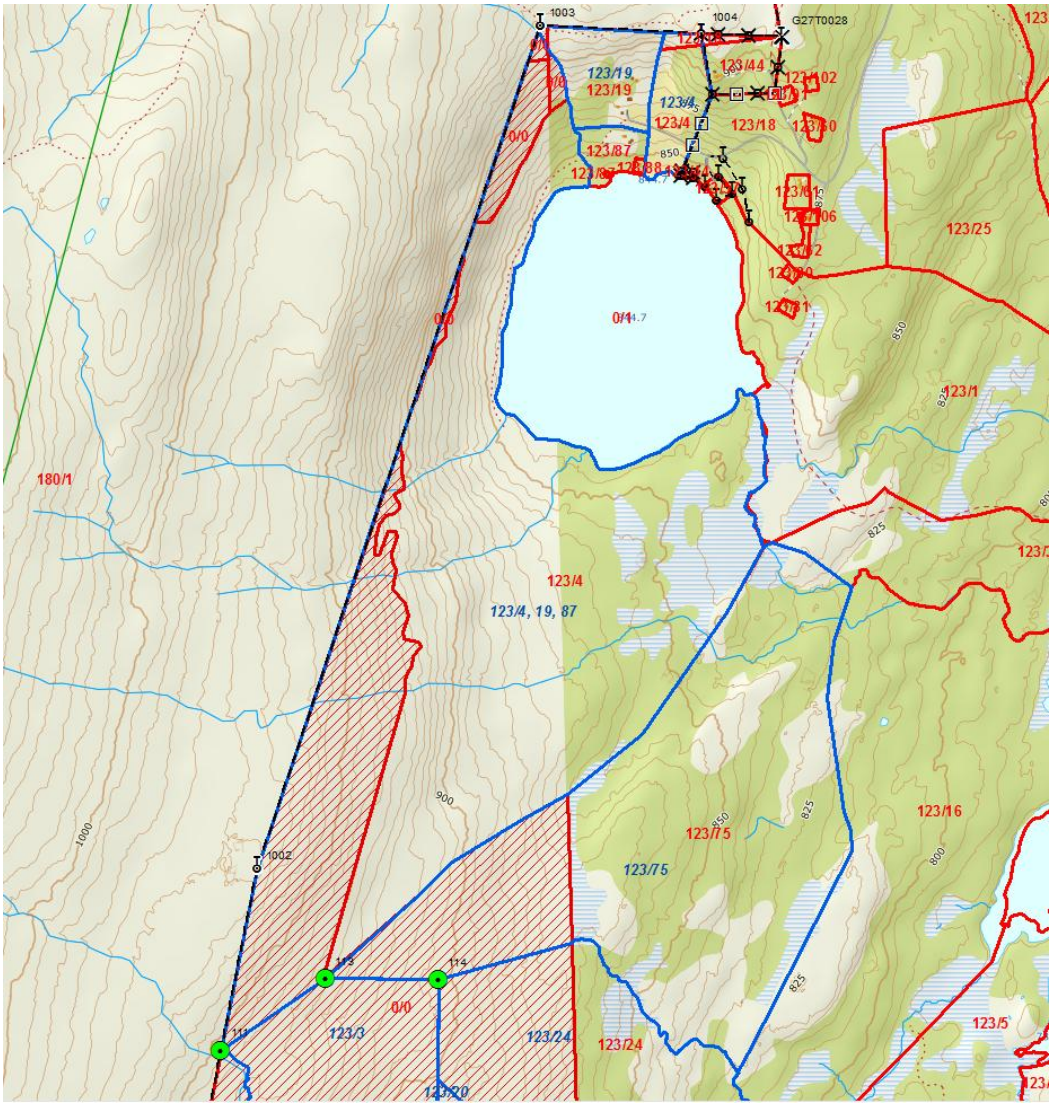

Slutning:

1. Grensen mellom gnr. 123 bnr. 87 på østre side og sameiet mellom gnr. 123 bnr. 4, 19 og 87 følger bekken fra Stor-Djupsjøen og oppover slik som vist med blå strek i kartbildet ovenfor.
2. Grensen mellom gnr. 123 bnr. 19 på østre side og sameiet mellom gnr. 123 bnr. 4, 19 og 87 følger bekken oppover slik som vist med blå strek i kartbildet ovenfor.

3. Grensen mellom gnr. 123 bnr. 1 på østre side og sameiet mellom gnr. 123 bnr. 4, 19 og 87 følger bekken fra Stor-Djupsjøen og nedover slik som vist med blå strek i kartbildet ovenfor.
4. Sameiet ved Stor-Djupsjøen mellom gnr. 123 bnr. 4, 19 og 87 matrikuleres som et jordsameie.
5. Eierforholdene er slik:
    a. Gnr. 123 bnr. 4 – 1/3
    b. Gnr. 123 bnr. 19 – 1/3
    c. Gnr. 123 bnr. 87 – 1/3

---

34. Djupsjøsætra *(Kartblad 26 grense 92-93)*

Atle Berg har opplyst at grensa mellom deres seterteig og Arne og Tone Nyaas sin seterteig er tegnet feil på dagens kartverk. Han opplyser at avtalt eiendomsgrense går i senterlinjen av kjøresporet mellom de to eiendommene, og en forlengelse av dette. I forbindelse med oppretting av eiendomsgrensen, ønsker han å makeskifte to likeverdige arealer. Det er nausttomta til Trøvollen som ønskes omgjort fra en festetomt til grunneiendom under gnr. 123 bnr. 19. Denne ønskes makeskiftet mot at eiendomsgrensen mellom setrene flyttes oppover slik at tilsvarende areal overføres til gnr. 123 bnr. 87.

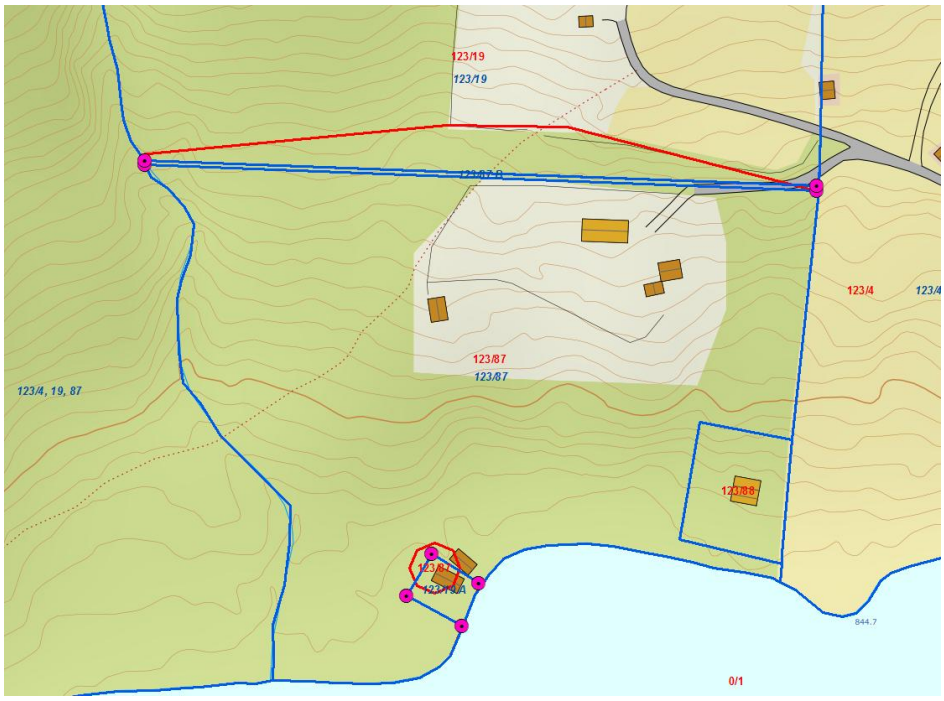

Slutning.

1. Det gjennomføres makeskifte mellom gnr. 123 bnr. 19 og gnr. 123 bnr. 87 slik det går fram av kartbildet ovenfor.

---

35. Rabban (*Kartblad 27 grense 99-100, 102, 126-127)*

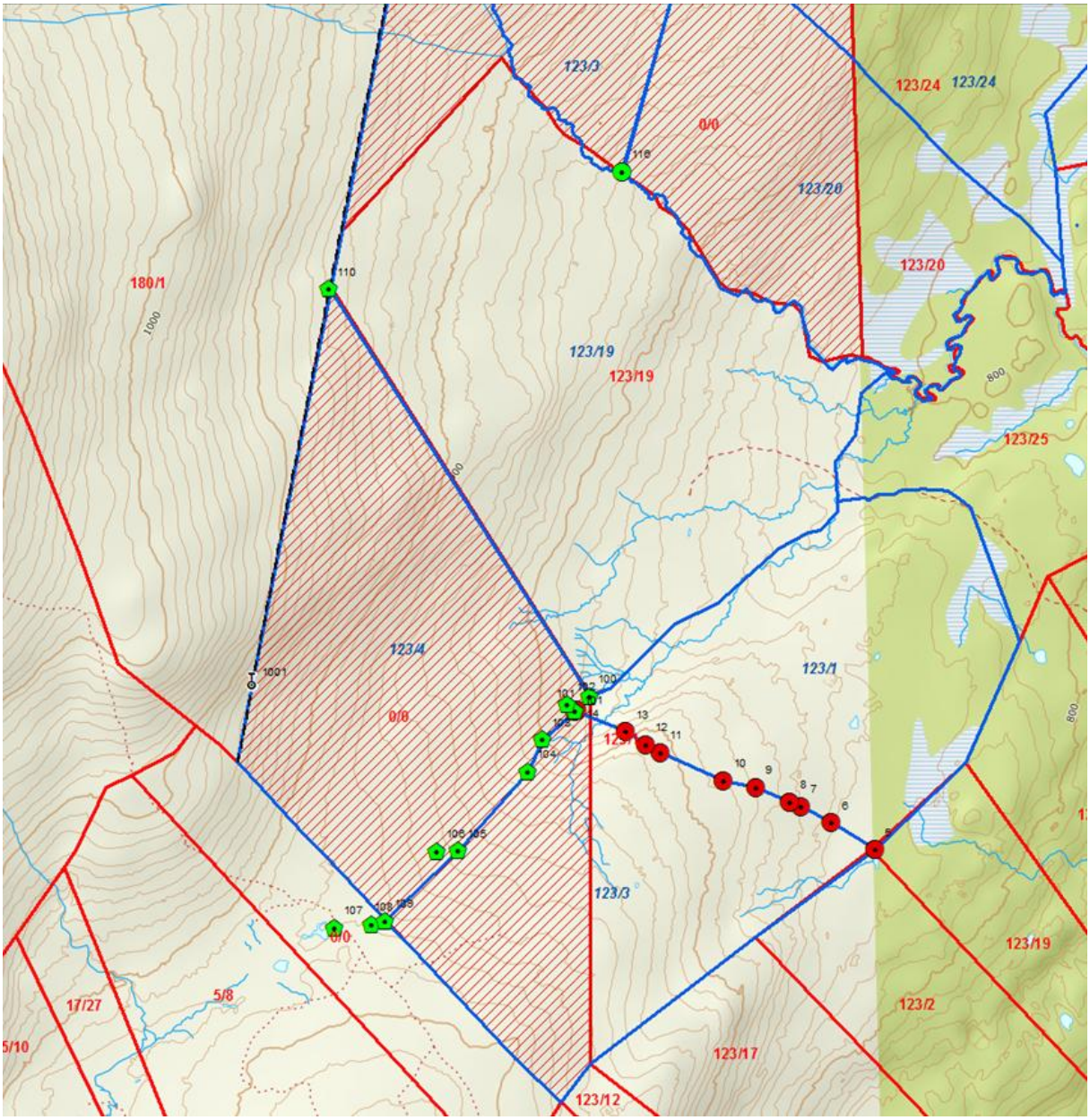

Slutning:

1. Grense mellom gnr. 123 bnr. 1 på nordøstre side mot gnr. 123 bnr. 3 på motsatt side går slik som vist med blå strek i kartbildet ovenfor.
2. Grense mellom gnr. 123 bnr. 3 på sørøstre side mot gnr. 123 bnr. 4 på motsatt side går slik som vist med blå strek i kartbildet ovenfor.
3. Grense mellom gnr. 123 bnr. 4 på sørvestre side mot gnr. 123 bnr. 19 på motsatt side går slik som vist med blå strek i kartbildet ovenfor.
4. Grensen mellom gnr. 123 bnr. bnr. 4 på nordvestre side mot umatrikulert teig på Tolga siden av kommunegrensen på motsatt side følger kommunegrensen. Det tas forbehold om at denne er riktig inntegnet med blått i kartbildet ovenfor.

5. Grensen mellom gnr. 123 bnr. bnr. 3 på nordvestre side mot umatrikulert teig på Tolga siden av kommunegrensen på motsatt side følger kommunegrensen. Det tas forbehold om at denne er riktig inntegnet med blått i kartbildet ovenfor.

---

36. Trøan/Åsen øvre (*Kartblad 22 grense 131)*

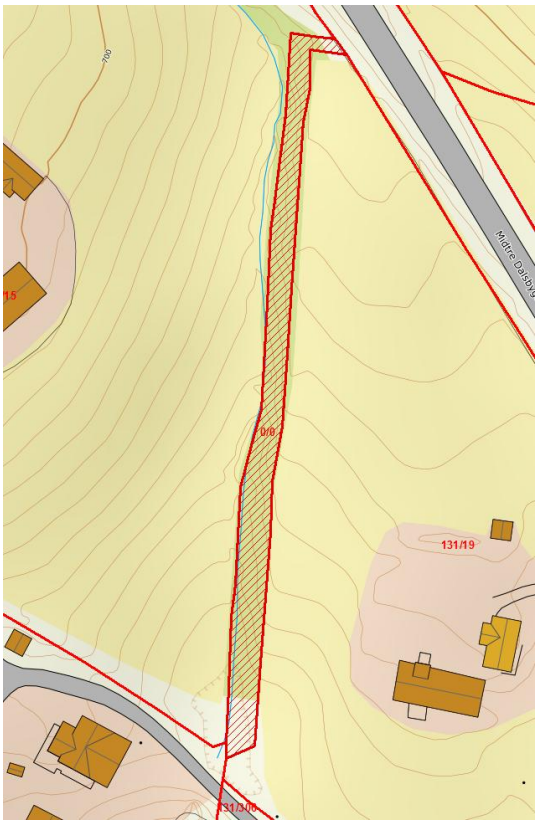

Slutning:

1. Eierløst område mellom gnr. 131 bnr. 15 og gnr. 131 bnr. 19 deles likt mellom eiendommene.

D. Retting av gnr./bnr. på teig øst for Storbekken *(Kartblad 21)*

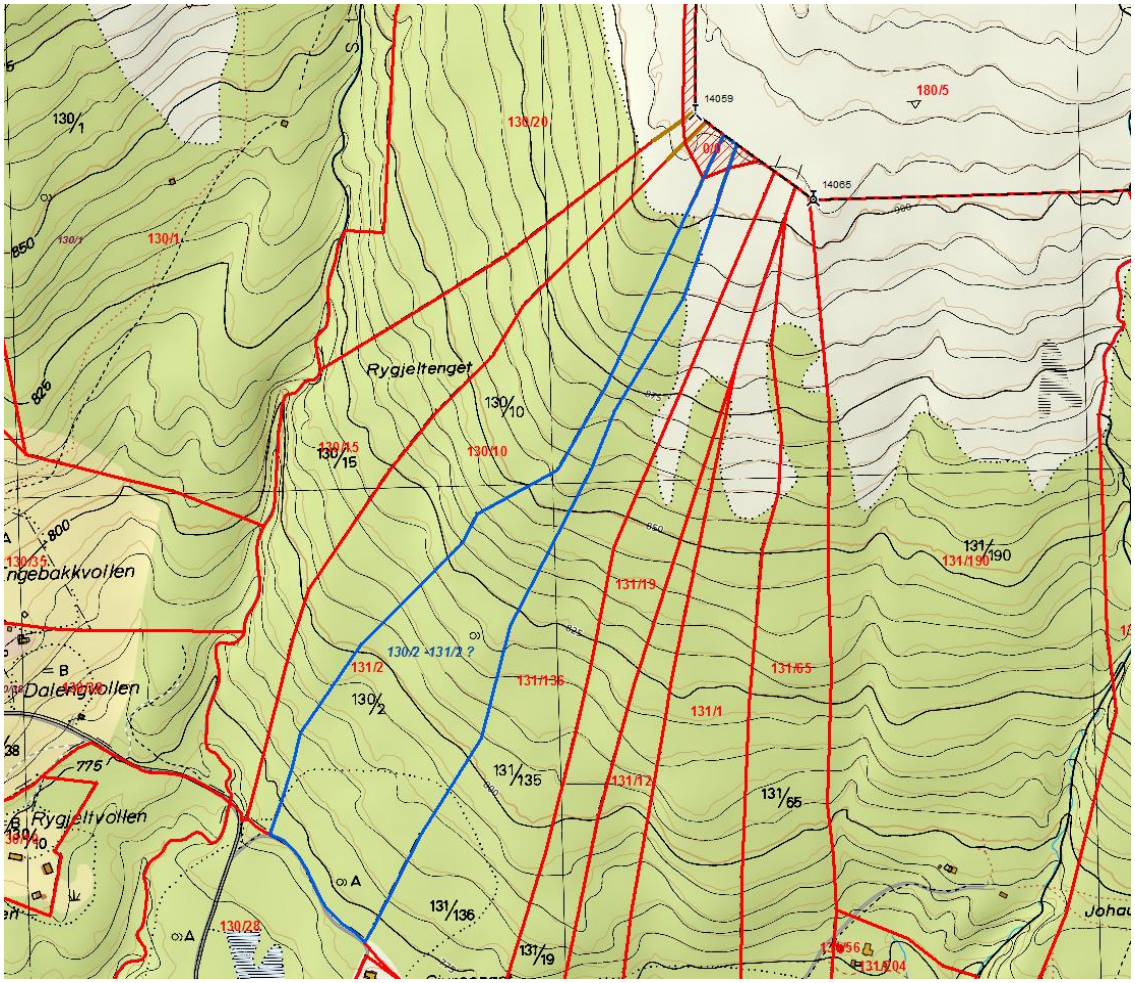

Slutning:

1. Teig markert med blått i kartbildet ovenfor gis matrikkelbetegnelsen gnr. 130 bnr. 2.

E. Korrigering av matrikkelbetegnelse for en rekke kommunale veger.

(Kartblad 23, grense 129 og kartblad 38-44, grense 156-164)

Slutning.

1. Matrikkelkartet rettes slik at følgende matrikkelbetegnelser framgår av kartet:
    a. Gnr. 172 bnr. 10-14 Kjurrudalsveien
    b. Gnr. 175 bnr. 2-4 Løvfloveien
    c. Gnr. 177 bnr. 1-5 Vangrøftdalsveien
2. Grensene fastsettes ikke i marka med unntak for grensene for gnr. 175 bnr. 2 mot gnr. 131 bnr. 11 og 90.
3. …..

VEDTAK

Domstol: Østre Innlandet jordskifterett
Dato: 16.07.2021

vedtak:

B:

1. Slåtteretten benevnt gnr. 126 bnr.1 avløses med en teig til full eiendomsrett på ca. 52 dekar fra gnr. 131 bnr. 31. Teigens utforming framgår av vedlagte kart.
2. ----

…..

Makeskifte gnr. 123 bnr. 1 og gnr. 123 bnr. 18.

Parter:

Magne Moseng d.bo, v/Steinar Moseng, eier av gnr. 123/1 i Os,
Ingrid og Atle Lillebakken, eier av gnr. 123/18 i Os,

…

eierne av henholdsvis gnr, 123 bnr. 1 og gnr. 123 bnr. 18 blitt enige om et mindre makeskifte ved Stordjupsjøen. Teigene som forslås skiftes ligger feil i dagens matrikkel. Mangler grense og gards- og bruksnummer. Vedlegg til dokument nr. 633 er en underskrevet avtale om makebytte av mindre arealer.

Overingeniør Tove Mette Tveråen har i samarbeid med partene avmerket og målt inn aktuelle grenser. Det avtalte makebyttet går fram av vedlagte jordskiftekart kartblad nr. 009.

……..

Vegrett for gnr. 123 bnr. 57

Gnr. 123 bnr. 57 gis vegrett over gnr. 123 bnr. 1 og 18 etter eksisterende veg fra setervegen og fram til egen tomtegrense. Brukerne av denne adkomstvegen plikter å ta del i vedlikeholdet i forhold til bruken. Inkludert i denne retten følger rett til å fjerne vegetasjon innenfor vegområdet. Vegområdet defineres som vegbanen, skuldre, grøfter/skråninger i tillegg til 1,5 meter utenfor dette.

……

Slutning

1. Det gjennomføres omforming av arealer i medhold av jordskifteloven § 2 B mellom gnr. 123 bnr.1 og gnr. 123 bnr. 18 slik det går fram av vedlagte jordskiftekart kartblad nr. 009.

2. Grensebeskrivelse for følgende grenser beskrevet ovenfor vedtas:

Grense nr.	Nabo 1	Nabo 2
20	180/7	Teigdelt skog og slåtter
21	180/7	180/8 og teigdelt skog/slåtter ved Storsandtjønna
24	130/12	130/1
25	131/155	130/12
26	131/171	131/155
27	126/1	131/171
28	131/31	126/1
29	131/31	131/155
30	123/44	123/4
31	180/1	123/44
32	123/18	123/44
33	180/2	1/19 Tolga
34	180/1	1/19 Tolga
35	123/4	123/18
36	123/4	123/43
37	123/18	123/18
38	123/18	123/57
39	123/1	123/57
40	123/18	123/1
41	131/138	131/19
42	131/138	131/147
43	131/19	131/147
44	131/439	131/35

3. Gnr. 123 bnr. 57 gis vegrett over gnr. 123 bnr. 1 og 18 etter eksisterende veg fra setervegen og fram til egen tomtegrense. Brukerne av denne adkomstvegen plikter å ta del i vedlikeholdet i forhold til bruken.

VEDTAK

Domstol: Østre Innlandet jordskifterett
Dato: 23.02.2022

…

vedtak:

Dette vedtaket gjelder teigdeling i Skarvdalen samt arealbytte Skarvdalen/Nørdervollen.

1. Skarvdalen

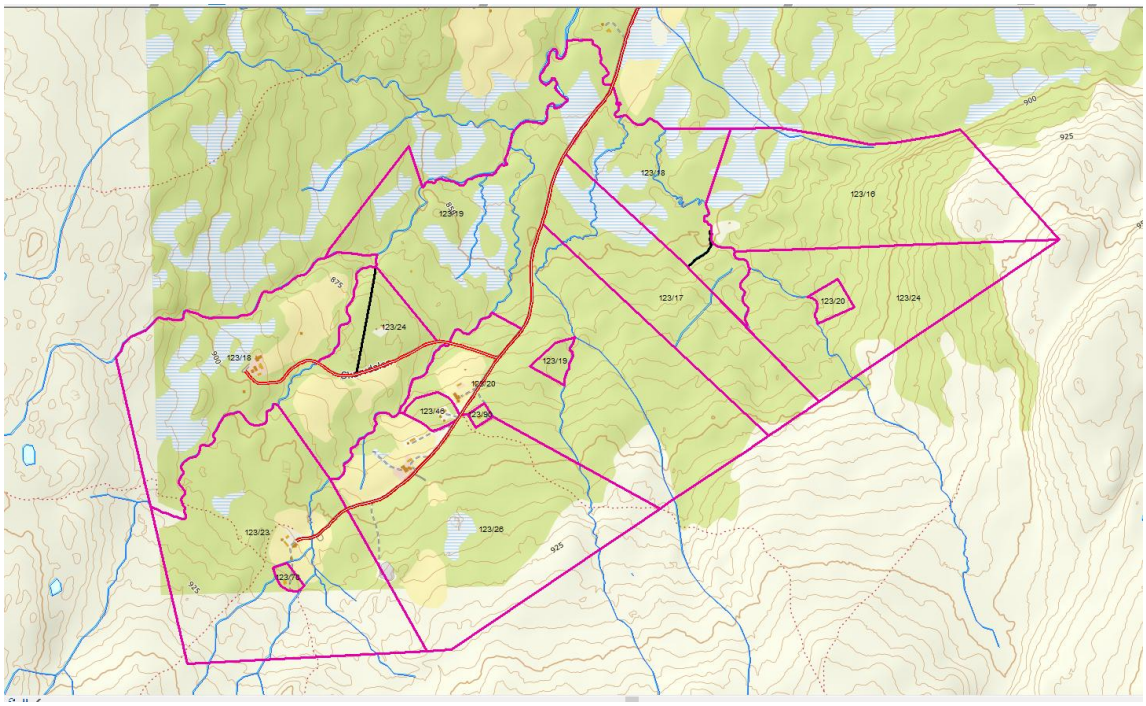

….

Arealtallene blir etter dette slik.

Gnr.	Bnr.	Eier	Andeler	Teig nr.	Areal teig	Sum eier
123	12	Jon Egil Bakkens d.bo	4	1	233	233
123	26	Egil Ryen	4	3	238	238
123	20	Per Olav Berg	4	6	231	0
				10	6	237
123	17	Emil Johan Nyaas	2	8	118	118
123	24	Jan Helge Berg Stenvoll	3	9	140	0
				14	35	175
123	16	Trine Berg Lingsell	3	11	178	178
123	18	Ingrid og Atle Lillebakken	5	12	91	0
				15	204	295
123	19	Birgit W. og Atle Berg	3	7	6	0
				13	172	178
		Sum	28		1652	1652

2. Nørdervollen og Kvennhusfloen *(Kartblad52)*

Emil Johan Nyaas og Per Olav Berg har avtalt et makeskifte hvor Nyaas avgir teig 8 i Skarvdalen mot å få tilbake tilsvarende areal ved Nørdervollen og Kvennhusfloen.

Ved Nørdervollen grenser aktuell teig inntil setra til Nyaas slik kartbildet viser:

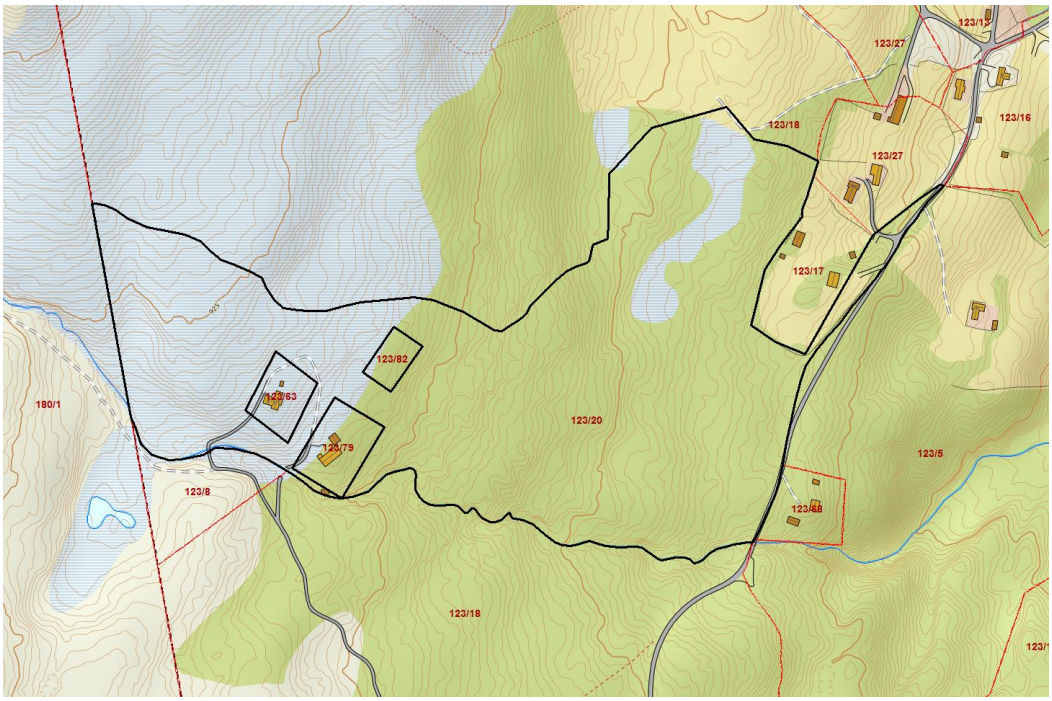

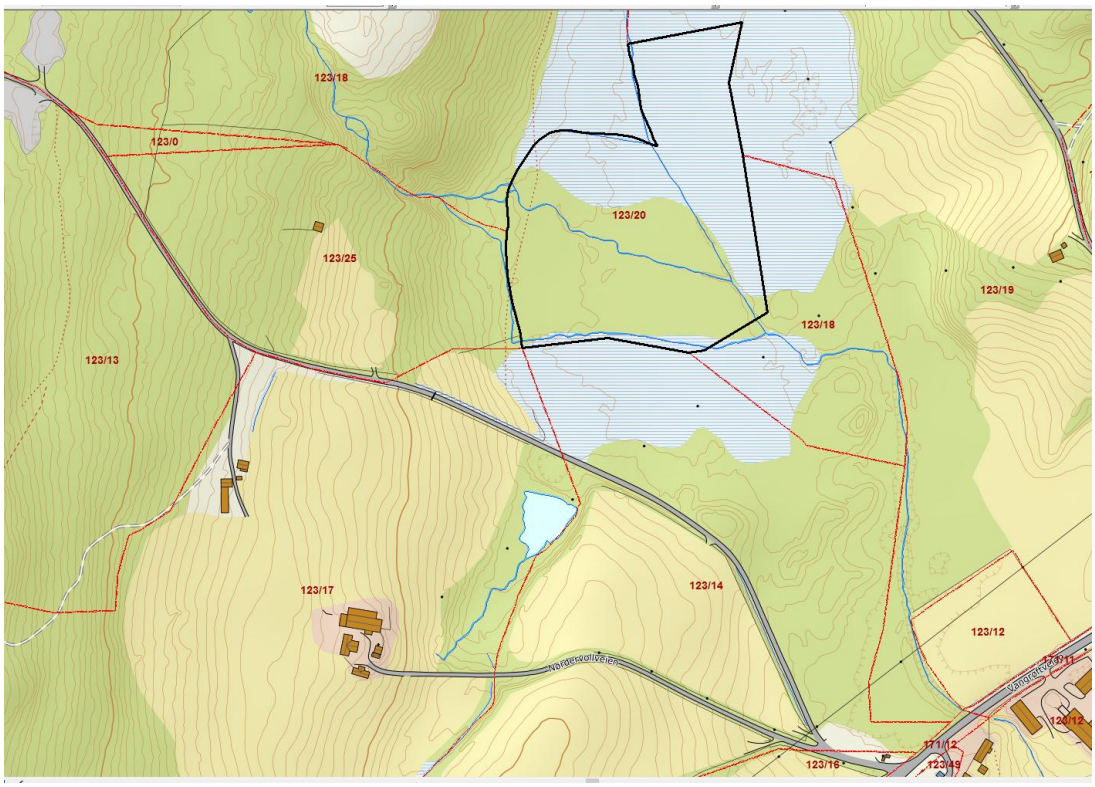

Slutning:

1. Området benevnt Skarvdalen deles mellom partene slik som kartbildet ovenfor viser.
2. Eieren av gnr. 123 bnr. 18 har rett til å gjerde over bekken inn på gnr. 123 bnr. 24, slik at beitedyr har tilgang på vann
3. Det gjennomføres jordskifte i medhold av jordskifteloven § 2b mellom gnr. 123 bnr. 17 og gnr. 123 bnr. 20 slik som beskrevet ovenfor.

VEDTAK

Domstol: Østre Innlandet jordskifterett
Dato: 24.05.2022
---

vedtak:

Dette vedtaket gjelder rettsfastsetting.

Bakgrunn

I vedtaket fra 29. april 2021 var de umatrikulerte områdene nummerert og gitt navn. Følgende tabell viser sammenheng mellom kart/grensebeskrivelse og nummer/navn på ulike områder.

Område nr	Navn	Kart nr	Grense nr
26	***Utstuvollen – figur 20*** Grensa mellom gnr. 131 bnr. 47 og 51 regulert noe slik at den blir mer i samsvar med arealbruken. Umatrikulert areal delt og inngår i et mindre makeskifte.	12	65, 66
27	***Svartå – Gammelollen – figur 21*** Umatrikulert teig er lagt til gnr. 130 bnr. 4.	13	-
30	***Øy i Hångåa*** Øya legges til gnr. 131 bnr. 77 i samsvar med vedtaket frå 29. april 2021	13	-
12	***Langryåstjønna – figur 19 – umatrikulert område*** Området er delt likt mellom gnr. 130 bnr. 1 og 10.	14	133
19	***Langryåsen – Storegga*** Området er en del av gnr. 131 bnr. 65.	14	-
23	***Eggvollen – figur 17*** Området nedenfor Eggvollen er lagt til gnr. 131 bnr. 37. Arealene på sørsiden av bekken tillegges gnr. 131 bnr. 51.	14	123
24	***Lillebakkvollen – figur 17*** Området er lagt til gnr. 131 bnr. 47. Grensa følger en veldig utydelig sti.	14	124
25	***Litjbakkenget – figur 19*** Øya er lagt til gnr. 131 bnr. 47 i samsvar med vedtaket fra 29. april 2021	14	-
14	***Sætersjøvola vest / Myrvollen – umatrikulert område*** Området er delt ved at eksisterende teiger er rettet ut og forlenget opp til fjellgrensa jf. vedtaket av 29. april 2021.	15	61- 64, 82, 139-141
11	***Langryåsen – figur 16 – umatrikulert område***	16	95

Område nr	Navn	Kart nr	Grense nr
	Området er delt mellom gnr. 130 bnr. 1 og 5.		
10	***Bergemyra – figur 15 – umatrikulert område*** Området er delt i samsvar med avtale mellom gnr. 130 bnr. 8 og gnr. 131 bnr. 62. Grensene mot naboeiendommen er samtidig stadfestet.	17	109, 119-122
9	***Hollbu – figur 15A – umatrikulerte områder*** Området er delt mellom gnr. 130 bnr. 22 og gnr. 131 bnr. 152. Grensene mot naboeiendommer er stadfestet.	17	96-98
8	Litjåsen – figur 14 – 4 umatrikulerte områder Områdene er delt i samsvar med vedtaket fra 29. april 2021. Stort sett er teiggrenser forlenget opp i tverrlinja. Enkelte nabogrenser er også stadfestet.	18	54-60, 142-144
6	***Litjåsvollen – figur 12 – to umatrikulerte områder*** Nordre område er lagt til gnr. 131 bnr. 35, samtidig er grensa rettet opp. Det søndre området er delt mellom gnr. 131 bnr. 84 og 92. Grensa mot naboeiendommen er rettet opp.	19	49-52
7	***Hångåa – figur 13 – umatrikulert område*** Området er lagt til gnr. 130 bnr. 13 i samsvar med vedtaket fra 29. april 2021.	19	-
	Åslien-Storbekkdalen Teiggrenser er formelt forlenget opp i fjellgrensa. Grensene er ikke avmerket eller innmålt.	20	149-153
D	***Retting av gnr./bnr. på teig øst for Storbekken*** Matrikkelbetegnelsen er rettet til gnr. 130 bnr. 2 og grensene mot fjellsameiet er formelt forlenget. Grensene er ikke avmerket eller innmålt.	21	145-148
36	***Trøan / Åsen øvre*** Området er delt mellom tilstøtende eiendommer.	22	131
17	***Nordre Nyhaug*** Området er delt i samsvar med vedtaket fra 29. april 2021	23	130
22	***Nordre Nyhaug*** Enighet om at et mindre område på nordvestsiden av Løfloveien ligger til gnr. 131 bnr. 90. Videre er det enighet om at eiendommene grenser inntil Løfloveien på henholdsvis nordvestre side – gnr. 131 bnr. 11 og sørøstre side gnr. 131 bnr. 90. Endelig avgrensing av grensa mot Løfloveien fastsettes når Os kommune finner behov for det.	23	129
5	***Engevollen – figur 10*** Området er delt i samsvar med enighet under avmerkingen. Oppsatt gjerde kan stå inntil det blir	24	91

Område nr	Navn	Kart nr	Grense nr
	behov for å sette opp nytt. Det nye flyttes da til omforent grense.		
15	***Nørdervollveien – umatrikulert område*** Grensa er lagt midt i veien i samsvar med enighet mellom gnr. 123 bnr. 17 og 18.	25	94
3	***Nørdervollen – figur 8*** Området er lagt til gnr. 123 bnr. 16, 21 i samsvar med vedtaket fra 29. april 2021. Grensene mot gnr. 123 bnr. 48 er ikke vurdert i denne saken.	25	-
34	***Djupsjøsætra*** Partene er enige om å regulere felles grense da den ligger feil i kartet og foreta et mindre makeskifte slik at nausttomta til gnr. 123 bnr. 19 blir eneeid, feste tomt opphører. Grensene er avmerket .	26	92-93
32	***Broken – umatrikulerte områder*** Partene har vært i området og blitt enige om grensene rundt gnr. 123 bnr. 3 og at tilstøtende teiger forlenges opp til disse grensene. Øvrige teiger forlenges opp til grensa for Berg fjellsameie. Pga. av krav til nøyaktighet ved rapportering til matrikkelen er grensene avmerket og innmålt av jordskifteretten	27	103-104, 135-138
35	***Rabban*** Som området 32 er også dette området delt i samsvar med enighet mellom berørte eiendommer. Herunder er grensa mellom eiendommer i Os og Tolga kommuner fastsatt. Endelig eierforhold på Tolgasiden tas i sak 21-137848RFA.	27	99-102, 125-128, 134, 154-155,
1	***Svarttjønna - figur 7 3 umatrikulerte områder*** Områdene er lagt til aktuelle eiendommer i samsvar med vedtaket fra 29. april 2021. Kommunegrensa følger Hørta. Umatrikulert område ved utløpet av bekken er derfor lagt gnr. 27 bnr. 75 i Tolga.	28	116-118
2	***Øy i Langen*** Øya er lagt til gnr. 131 bnr. 107.	28	-
4	***Nord for Langsåbakkan – figur 9*** Umatrikulerte teiger er lagt il gnr. 132 bnr. 19 og gnr. 133 bnr. 35. Grensene mot naboeiendommer er fastsatt.	29	83-90
29	***Gammelstuvollen*** Grensa for Gammelstuvollen er fastsatt etter et mindre makeskifte.	30	73-74
21	***Gammelvollen – umatrikulert trekant*** Trekanten er delt i samsvar med vedtaket fra 29. april 2021. Grensene er stadfestet og noe rettet ut slik som	31	70-71

Område nr	Navn	Kart nr	Grense nr
	det går fram av kartet. Matrikkelkartet avvek en del fra merker i marka. Merkene i marka ble lagt til grunn for avmerkingen.		
31	***Litjtjønna – 4 umatrikulerte områder*** Grensene er avmerket i samsvar med avtale mellom partene. Det var mangelfull merking i terrenget. De som fantes avvek en del fra matrikkelkartet.	32	76-78, 80
28	***Klettvollan – umatrikulert område*** Området er etter befaring i marka lagt til gnr. 135 bnr. 74 da det ble funnet flere blaktrær i denne grensa og ingen i den andre.	33	110
20	***Hørtdalen – 2 umatrikulerte teiger*** Grensene er avmerket i samsvar med vedtaket fra 29. april 2021.	34	105-108, 111-115
18	***Kvilta*** Grensa er lagt midt i kanal i henhold til ortofoto.	35	-
13	***Kroketfossen – figur 22 – 4 umatrikulerte øyer i Vangrøfta*** Øyene er lagt til gnr. 131 bnr. 17 i samsvar med vedtaket fra 29. april 2021.	36	-
16	***Olkrokan*** Området er lagt til gnr. 131 bnr. 42 i samsvar med enighet mellom partene.	36	-
33	***Stor-Djupsjøen*** Grensene for setersameiet ved Stordjupsjøen er fastsatt. Sameiet vil bli matrikulert som gnr. 123 bnr. 125, et jordsameie hvor gnr. 123 bnr. 4, 19 og 87 oppføres som eiere.	37	-

……

Slutning:

1. Grensebeskrivelse for grense nr. 49-66, 70-74, 76-78, 80, 82-155 beskrevet i vedlegg vedtas.
2. Eierforholdene fastsettes slik det går fram av kartene.

VEDTAK

Domstol: Østre Innlandet jordskifterett
Dato: 23.01.2023

Rettsfastsettende vedtak

Forslaget inneholdt forslag til grensebeskrivelse og kart for flere områder og eiendommer i Dalsbygda

1. Storbekkdalen – kart 45
2. Langtjønnbekken – kart 46
3. Undliåsen, 2 gamle setertrøer under Haugen Øvre – kart 47
4. Stiftelseslia, 2 fradelte hyttetomter – kart 48
5. Stiftelseslia, nordgrense – kart 49
6. Såttåhaugen nord – kart 50
7. Såttåhaugen sør – kart 51

……

Kartene i denne saken har arkivnr 045592 med ulike kartblad. I denne behandlingen er det utarbeidet 7 kartblad som viser de ulike grensene.

Kartblad nr	Målestokk	Grense nr	Dato
45	1:1500	194, 195	09.11.2022
46	1:4000	182	10.11.2022
47	1:3000	179, 180, 181	10.11.2022
48	1:800	183, 184, 185, 196 og 197	10.11.2022
49	1:4000	186	10.11.2022
50	1:7000	165, 166, 167, 168, 169, 170, 171 og 193	21.11.2022
51	1:8000	172, 173, 174, 175, 176, 177, 178	21.11.2022

……..

Slutning:

1. Grensebeskrivelse for grense nr. 165 - 186, 193 - 197 beskrevet ovenfor vedtas.
2. -----

……

4.3 Tinglysing

Utdrag av saken vil bli tinglyst på følgende eiendommer i Os kommune (3430):

Gnr.	Bnr.
101	10, 11
105	2
106	1
107	1, 3
109	3
110	1
114	1, 2, 86
115	19, 22, 25, 91

Gnr.	Bnr.
116	2, 7
117	1, 5
118	3
119	1, 6, 17
120	1, 3, 10
121	1, 2, 3, 4, 5, 6, 9, 12, 14, 15
122	1, 2, 3, 4
123	1, 2, 3, 4, 5, 7, 8, 9, 10, 11, 12, 13, 14, 15, 16, 17, 18, 19, 20, 21, 22, 23, 24, 25, 26, 27, 28, 29, 30, 31, 32, 33, 38, 39, 41, 43,44, 45, 46, 57, 70, 75, 78, 84, 87, 88, 110, 117, 121, 125
124	1, 2, 3
126	1
127	1
128	1, 2
130	1, 2, 3, 4, 5, 6, 7, 8, 9, 10, 12, 13, 14, 15, 16, 17, 18, 19, 20, 22, 23, 26, 27, 28, 29, 30, 32, 33, 34, 35, 37, 38, 39, 40, 41, 42, 54, 56, 64, 66, 67, 68
131	1, 2, 3, 4, 5, 6, 7, 8, 9, 10, 11, 12, 13, 14, 15, 16, 17, 18, 19, 20, 21, 22, 23, 24, 25, 26, 27, 28, 29, 30, 31, 32, 33, 34, 35, 36, 37, 38, 39, 40, 41, 42, 43, 45, 46, 47, 48, 49, 50, 51, 52, 53, 54, 55, 56, 57, 58, 59, 60, 61, 62, 63, 64, 65, 66, 67, 69, 70, 71, 72, 73, 74, 75, 76, 77, 78, 79, 80, 81, 82, 83, 84, 85, 86, 87, 89, 90, 91, 92, 93, 94, 95, 99, 101, 102, 103, 104, 105, 106, 107, 110, 111, 112, 113, 114, 115, 116, 117, 119, 120, 121, 123, 124, 125, 126, 127, 128, 131, 134, 135, 136, 137, 138, 139, 140, 141, 142, 143, 146, 147, 148, 149, 152, 153, 154, 155, 156, 157, 158, 161, 162, 165, 167, 168, 170, 171, 172, 176, 177, 179, 182, 184, 185, 187, 188, 189, 190, 192, 195, 197, 198, 200, 201, 202, 203, 204, 206, 208, 211, 214, 217, 221, 223, 224, 227, 228, 232, 244, 248, 251, 254, 256, 264, 269, 276, 277, 281, 292, 293, 295, 309, 312, 316, 317, 324, 325, 331, 336, 338, 339, 343, 348, 349, 360, 367, 376, 384, 399, 405, 427, 439, 455
132	1, 2, 3, 3:1, 4, 5, 6, 7, 8, 9, 10, 11, 13, 14, 15, 16, 18, 19, 20, 21, 22, 23, 24, 25, 26, 29, 30, 31, 32, 33, 34, 35, 37, 38, 40, 41, 42, 43, 44, 45, 47, 50, 52, 54, 55, 64, 65, 71, 74, 76, 83, 86, 87
133	1, 2, 3, 4, 5, 6, 7, 10, 11, 12, 13, 14, 15, 17, 18, 19, 20, 21, 22, 23, 24, 25, 26, 28, 29, 30, 31, 32, 33, 34, 35, 36, 37, 38, 39, 40, 41, 42, 43, 44, 45, 46, 47, 48, 50, 51, 53, 54, 55, 56, 57, 58, 59, 60, 61, 62, 63, 64, 65, 66, 67, 68, 69, 70, 71, 72, 73, 74, 75, 76, 78, 77, 79, 80, 81, 83, 84, 85, 86, 87, 88, 89, 90, 92, 93, 95, 97, 98, 100, 101, 102, 106, 107, 112, 122, 126, 129, 141, 144, 146, 155, 156, 157, 159, 160, 161, 164
134	1, 3, 4, 7, 9, 11, 12, 14, 16, 17, 18, 21, 22, 27, 28, 30, 36
135	1, 2, 3, 5, 6, 7, 9, 15, 16, 17, 19, 20, 21, 22, 24, 25, 28, 30, 32, 33, 37, 40, 42, 44, 45, 46, 54, 56, 60, 63, 68, 72, 74, 75, 83, 90, 93, 97, 107, 112, 114, 117, 125, 134, 145, 156, 173, 186, 190, 201, 206, 222, 241, 265, 297
136	20, 22
152	4
180	1, 1:1 2, 2:1. 2:2 3, 3:1, 3:2, 3:3, 3:4, 3:5, 3:6, 3:7, 3:8, 3:9, 3:10, 3:11, 3:12, 3:13, 3:14, 3:15, 3:16, 3:17

Gnr.	Bnr.
	4, 4:1, 4:2, 4:3, 4:4, 4:5, 4:6, 4:7, 4:8, 4:9, 4:10
	5
	7, 7:1, 7:2
	8
	9

Tolga kommune (3426):

Gnr.	Bnr.
1	19
5	12
27	75
41	100
47	4

Røros kommune (3426):

Gnr.	Bnr.
118	1

GRENSEBESKRIVELSE

Jordskiftesak nr.	0420-2012-0031 Dalsbygda
Kommune	3430 tidligere 0441 Os i Østerdalen
Vedtatt på rettsmøte dato	13.03.2020 grense 1-19, 23 16.07.2021 grense 20-21, 24-44 24.05.2022 grense 49-52, 54-66, 70-71, 73-74, 76-78, 80, 82-131, 133-155 23.01.2023 grense 165-186, 193-197
Vedtatt av jordskifterett	Nord-Østerdal / Østre Innlandet jordskifterett
Koordinatsystem	Euref 89, sone 32
Beregningsår grunnlag	2016-2023

Grenseforklaring og målegrunnlag:
Grensemerkene er bolter/rør av aluminium forsynt med hode. Hodet har påskriften "Off. godkjent grensemerke" og ”Jordskiftedomstolen”.

Merket grensepunkt er i henhold til standard for stadfesting av matrikkelenhets- og råderettsgrenser. Oppgitte koordinater (x, y) er i meter.

Grensepunktene er satellittmålt i koordinatsystem: Euref 89, sone 32 med en forventet nøyaktighet innenfor 0,1 meter.

Grensene går i rette linjer mellom de grensepunktene det er oppgitt retning for.

Retningen mellom punktene er beregnet ut fra punktenes koordinater og er angitt i forhold til kartets nordretning. Sirkelen er inndelt i 400 grader. Avstanden mellom grensepunktene er horisontale mål i meter. Der eiendommer grenser til hverandre i bekker/åer/elver går grensa i henhold til vassdragslovens regler.

Bare de grensene som er beskrevet i denne grensebeskrivelsen blir fastsatt med rettslig bindende virkning i denne saken.

Andre grenser som er lagt inn på kartet, er tatt ut fra matrikkelkartet, og er ikke behandlet av jordskifteretten.

Venstre og *høyre* i grensebeskrivelsen nedenfor, er i forhold til retningen grensene har fra startpunkt til endepunkt.

Kartene i denne saken har arkivnr 045592 kartblad 001-005, 007-052.

Grense 1 *Kartbald 002*

Eiendom på vest sida: Gnr. 180 bnr. 1 Berg Fjellsameie

Eiendom på øst sida: Teigdelt skog / slått innenfor Berg Havnelag

Punktnr	Beskrivelse	Retning	Avstand	X-koordinat	Y-koordinat
Grensa tar til i kommunegrensa mot Tolga og går med retning 12,42 om lag 137 meter til					
1001	Off. godkj. grensemerke i jord v/ stor pyramidisk sten blokk			6930285,69	600216,70
		12,42	1876,85		
1002	Off. godkj. grensemerke i jord I røys, nordvest kvit sten blokk			6932126,93	600580,54
		20,63	1926,29		
1003	Off. godkj. grensemerke i jord Vest for sti, mellom bekk og sti			6933952,94	601193,97
		103,23	349,55		
1004	Off. godkj. grensemerke i stein Stor flat sten med innhogd kors			6933935,20	601543,07
		102,45	173,72		
G27T0028	Off. godkj. grensemerke i fjell			6933928,52	601716,66
		388,61	921,34		
1005	Off. godkj. grensemerke i jord På høyde ved sten			6934835,16	601552,74
		36,80	2293,65		
1006	Off. godkj. grensemerke i jord På rygg øst for tjern			6936756,07	602806,10
		335,83	677,40		
1007	Off. godkj. grensemerke i jord På liten haug			6937117,52	602233,19

Grense 2 *Kartbald 002*

Eiendom på sør sida: Gnr. 180 bnr. 1 Berg Fjellsameie

Eiendom på nord sida: Gnr. 180 bnr. 2 Rabblien- Storvollien Fjellsameie

Punktnr	Beskrivelse	Retning	Avstand	X-koordinat	Y-koordinat
Grensa tar til i kommunegrensa på rettlinja mellom Budalstjernet og holmen i Litldupsjøen					
60	Off. godkj. grensemerke i jord			6934820,65	597169,59
		90,43	3310,82		
2026	Umerket grensepunkt På holme i Litldjupsjøen			6935316,54	600443,06
		49,81	2539,31		

1007	Off. godkj. grensemerke i jord På liten haug			6937117,52	602233,19

Grense 3 *Kartbald 002*

Eiendom på sørvest sida: Gnr. 180 bnr. 2 Rabblien- Storvollien Fjellsameie

Eiendom på nordøst sida: Teigdelt skog / slått innenfor Rabblien- Storvollien havnelag

Punktnr	Beskrivelse	Retning	Avstand	X-koordinat	Y-koordinat
1007	Off. godkj. grensemerke i jord På liten haug			6937117,52	602233,19
		338,05	1025,71		
G27T0024	Off. godkj. grensemerke i fjell			6937694,75	601385,32
		280,90	1421,44		
G27T0047	Off. godkj. grensemerke i fjell			6937274,65	600027,38
		262,33	1702,78		
3001	Off. godkj. grensemerke i jord			6936324,82	598614,12
		296,50	613,49		
G27T0025	Off. godkj. grensemerke i fjell			6936291,14	598001,56
		385,31	2891,62		
G27T0026	Off. godkj. grensemerke i fjell			6939106,15	597340,37
		278,32	1196,61		
3007	Off. godkj. grensemerke i stein			6938706,54	596212,45
		352,83	1613,11		
3008	Off. godkj. grensemerke i stein			6939896,68	595123,57
		357,68	1295,82		
3009	Off. godkj. grensemerke i jord			6940916,58	594324,22

Grense 4 *Kartbald 002*

Eiendom på sørvest sida: Gnr. 180 bnr. 2 Rabblien- Storvollien Fjellsameie

Eiendom på nordøst sida: Gnr. 107 bnr. 3 Svartbekkenget

Punktnr	Beskrivelse	Retning	Avstand	X-koordinat	Y-koordinat
3009	Off. godkj. grensemerke i jord			6940916,58	594324,22
		340,61	2646,25		
6023	Off. godkj. grensemerke i jord			6942492,34	592198,28

Grense 5 *Kartbald 002*

Eiendom på sørvest sida: Gnr. 180 bnr. 2 Rabblien- Storvollien Fjellsameie

Eiendom på nordøst sida: Gnr. 180 bnr. 3 Såttåhaugen Fjellsameie

Punktnr	Beskrivelse	Retning	Avstand	X-koordinat	Y-koordinat

6023	Off. godkj. grensemerke i jord			6942492,34	592198,28
		340,64	276,25		
5048	Off. godkj. grensemerke i jord Røys på brink sørøst for saltplass			6942656,97	591976,45
		357,11	1734,69		
G27T0021	Off. godkj. grensemerke i fjell			6944012,59	590894,12
		301,99	1006,28		
5001	Stein eller /røys			6944044,01	589888,32

Grense 6 *Kartbald 002*

Eiendom på nord sida: Gnr. 180 bnr. 3 Såttåhaugen Fjellsameie

Eiendom på sør sida: Gnr. 107 bnr. 3 Svartbekkenget

Punktnr	Beskrivelse	Retning	Avstand	X-koordinat	Y-koordinat
6023	Off. godkj. grensemerke i jord			6942492,34	592198,28
		73,80	1925,34		
6024	Off. godkj. grensemerke i fjell			6943262,51	593962,86

Grensa fortsetter sørøstover etter Svartbekken til samløpet med en mindre bekk fra Snuddtangen i umerke punkt 7001 *6942447* *594577*

Grense 7.1 *Kartbald 002*

Eiendom på vest sida: Gnr. 180 bnr. 3 Såttåhaugen Fjellsameie

Eiendom på øst side: Teigdelt skog / seter/ slått innenfor Såttåhaugen havnelag

Punktnr	Beskrivelse	Retning	Avstand	X-koordinat	Y-koordinat
Grensa tar til i samløpet mellom Svartbekken og en mindre bekk fra Snuddtangen i umerke punkt 7001				*6942447*	*594577*
Følger den mindre bekken oppover til					
7010	Off. godkj. grensemerke i stein			6943290,21	594752,59
		37,32	181,16		
7011	Off. godkj. grensemerke i jord			6943441,12	594852,82
		42,74	225,64		
7012	Off. godkj. grensemerke i jord			6943617,78	594993,19
		369,47	2879,12		
7013	Off. godkj. grensemerke i stein *Punktet ligger i elva Snudda som er den videre avgrensinga vest over.*			6946172,22	593664,96

Grense 7.2 *Kartbald 002*

Eiendom på vest, nord og øst sida: Gnr. 180 bnr. 3 Såttåhaugen Fjellsameie

Eiendom på motsatt side: Teigdelt skog / seter/ slått innenfor Såttåhaugen havnelag

Punktnr	Beskrivelse	Retning	Avstand	X-koordinat	Y-koordinat
Grensa tar til i elva Snudda og går med retning 8,91 om lag 2 meter til					
7014	Off. godkj. grensemerke i stein			6946268,50	593229,64
		8,91	130,79		
7015	Off. godkj. grensemerke i jord			6946398,01	593247,87
		84,99	1722,08		
7016	Off. godkj. grensemerke i jord			6946800,19	594922,33
		165,39	915,69		
7017	Off. godkj. grensemerke i fjell			6946016,51	595395,99
		61,44	820,02		
7018	Off. godkj. grensemerke i stein			6946483,41	596070,11
		153,00	680,66		
7019	Off. godkj. grensemerke i stein			6945980,00	596528,24
		199,63	848,18		
7020	Off. godkj. grensemerke i stein			6945131,84	596533,22
		156,62	832,71		
8000	Off. godkj. grensemerke i jord Ved nedsatt stein / «bauta»			6944485,06	597057,70

Grense 8 *Kartbald 003*

Eiendom på vest sida: Gnr. 180 bnr. 3 Såttåhaugen Fjellsameie

Eiendom på øst sida: Gnr. 180 bnr. 4 Kløftåsen- Falken- Mastukåsen Fjellsameie

Punktnr	Beskrivelse	Retning	Avstand	X-koordinat	Y-koordinat
8000	Off. godkj. grensemerke i jord Ved nedsatt stein / «bauta»			6944485,06	597057,70
		385,29	3841,23		
G27T0031	Off. godkj. grensemerke i fjell			6948224,19	596177,95
		367,70	2457,83		
8001	Off. godkj. grensemerke i jord På høyde nord bekkeutløp, nordvestende av tjern			6950372,49	594983,90
		7,99	2109,41		
8002	Off. godkj. grensemerke i jord Ved sten, øst for lite tjern			6952465,32	595247,82

Videre samme retning om lag 335 meter til kommunegrensa mot Holtålen

Grense 9 *Kartbald 003*

Eiendom på vest, nord og øst sida: Gnr. 180 bnr. 4 Kløftåsen- Falken- Mastukåsen Fjellsameie

Eiendom på motsatt sida: Teigdelt skog / slått innenfor Kløftåsen- Falken- Mastukåsen havnelag

Punktnr	Beskrivelse	Retning	Avstand	X-koordinat	Y-koordinat
8000	Off. godkj. grensemerke i jord Ved nedsatt sten / «bauta»			6944485,06	597057,70
		18,30	3273,45		
9001	Off. godkj. grensemerke i jord På brink ved steinblokk nord for bekk			6947624,13	597985,97
		86,65	792,94		
G27T0030	Off. godkj. grensemerke i fjell			6947789,19	598761,54
		133,52	701,19		
9002	Off. godkj. grensemerke i jord På topp bergvegg syd for bekk			6947436,86	599367,79
		190,41	1808,11		
G27T0046	Off. godkj. grensemerke i fjell			6945649,21	599639,01
		180,59	2382,14		
G27T0038	Off. godkj. grensemerke i fjell			6943376,93	600354,07
		200,77	1917,34		
G27T0035	Off. godkj. grensemerke i fjell			6941459,73	600330,75
		102,05	510,53		
14102	Off. godkj. grensemerke i jord			6941443,28	600841,02

Grense 10 *Kartbald 001*

Eiendom på innsiden: Gnr. 116 bnr. 7 Dalbusjøen

Eiendom på utsiden: Gnr. 180 bnr. 4 Kløftåsen-Falken-Mastukåsen Fjellsameie

Punktnr	Beskrivelse	Retning	Avstand	X-koordinat	Y-koordinat
Grensa tar til i kommunegrensa mot Holtålen kommune og går med retning 187,68 om lag 561 meter til					
10019	Stein m/ kors og vitner			6952191,98	599518,37
		187,68	276,73		
10020	Stein eller /røys			6951920,41	599571,60
		195,60	448,25		
10022	Stein m/ kors og vitner			6951473,23	599602,53
		198,29	110,86		
10023	Kors i stein			6951362,41	599605,51
		197,95	623,25		
10024	Stein eller /røys			6950739,48	599625,59
		272,54	347,40		

10025	Stein m/ kors og vitner			6950594,24	599310,01
		272,53	454,98		
10026	Kors i stein			6950403,99	598896,72
		279,96	115,78		
10027	Kors i stein			6950368,14	598786,64
		294,06	259,87		
10028	Stein eller /røys			6950343,94	598527,90
		295,64	332,12		
10029	Stein eller /røys			6950321,22	598196,56
		294,52	459,71		
10030	Stein eller /røys			6950281,72	597738,54
		23,81	730,18		
10031	Stein eller /røys			6950961,40	598005,36
		15,20	341,21		
10032	Kors i stein			6951292,93	598086,05
		17,81	240,45		
10033	Kors i stein			6951524,04	598152,45
		396,80	217,93		
10034	Kors i stein			6951741,69	598141,50
		392,97	264,27		
10035	Kors i stein			6952004,35	598112,36
		339,95	150,67		
10036	Kors i stein			6952092,82	597990,40
		374,65	138,04		
10037	Kors i stein			6952220,05	597936,87
		60,39	345,38		
10038	Kors i stein			6952421,35	598217,52
		60,59	293,34		
10039	Kors i stein			6952591,58	598456,42
		5,23	190,45		
10040	Kors i stein			6952781,39	598472,05
		5,24	123,11		
10041	Stein eller /røys			6952904,08	598482,18
		339,26	85,59		
10042	Stein eller /røys			6952953,59	598412,35
		340,15	301,86		
10043	Stein eller /røys			6953131,59	598168,56

Grensa fortsetter i samme retning 340,15 om lag 47 meter til kommune grensa mot Holtålen kommune.

Det er ikke tatt stilling til beliggenheta av kommunegrensa.

Grense 11 *Kartbald 003*

Eiendom på nordvest sida: Gnr. 180 bnr. 4 Kløftåsen- Falken- Mastukåsen Fjellsameie

Eiendom på sørøst sida: Gnr. 180 bnr. 5 Åslien – Storbekkdalen Fjellsameie

Punktnr	Beskrivelse	Retning	Avstand	X-koordinat	Y-koordinat
14102	Off. godkj. grensemerke i jord			6941443,28	600841,02
		42,97	1785,83		
11001	Off. godkj. grensemerke i jord Myr nordøst for større stenblokk			6942837,48	601957,00

Grense 12 *Kartbald 003*

Eiendom på vest sida: Gnr. 180 bnr. 4 Kløftåsen- Falken- Mastukåsen Fjellsameie

Eiendom på øst sida: Gnr. 180 bnr. 6 Åslifjellet Fjellsameie

Punktnr	Beskrivelse	Retning	Avstand	X-koordinat	Y-koordinat
11001	Off. godkj. grensemerke i jord Myr nordøst for større stenblokk			6942837,48	601957,00
		353,26	1626,10		
12001	Off. godkj. grensemerke i jord Ved nedsatt sten høyeste vola			6944044,59	600867,47
		393,39	3481,08		
G27T0003	Off. godkj. grensemerke i fjell			6947506,90	600506,49
		360,40	1235,66		
12002	Off. godkj. grensemerke i jord I røys på høydepunkt			6948511,15	599786,52
		34,13	3439,11		
G26T0014	Off. godkj. grensemerke i fjell			6951467,83	601543,09

Videre samme retning om lag 197 meter til kommunegrensa mot Holtålen

Grense 13 *Kartbald 003*

Eiendom på nordøst sida: Gnr. 180 bnr. 6 Åslifjellet Fjellsameie

Eiendom på sørvest sida: Gnr. 180 bnr. 5 Åslien – Storbekkdalen Fjellsameie

Punktnr	Beskrivelse	Retning	Avstand	X-koordinat	Y-koordinat
11001	Off. godkj. grensemerke i jord Myr nordøst for større steinblokk			6942837,48	601957,00
		153,57	643,53		
13001	Off. godkj. grensemerke i jord I røys ved tomt etter ei gjeterbu			6942357,62	602385,81
		119,27	2938,88		
16004	Stein eller /røys Varden på Urdtangen			6941481,38	605191,02

Grense 14 *Kartbald 003*

Eiendom på nord sida: Gnr. 180 bnr. 5 Åslien – Storbekkdalen Fjellsameie

Eiendom på sør sida: Teigdelt skog / slått innenfor Åslien – Storbekkdalen havnelag

Punktnr	Beskrivelse	Retning	Avstand	X-koordinat	Y-koordinat
14102	Off. godkj. grensemerke i jord			6941443,28	600841,02
		200,77	286,12		
14090	Off. godkj. grensemerke i jord			6941157,18	600837,57
		203,01	506,59		
14091	Off. godkj. grensemerke i jord			6940651,15	600813,65
		86,17	367,72		
14092	Off. godkj. grensemerke i fjell			6940730,40	601172,73
		56,67	679,17		
14093	Off. godkj. grensemerke i stein			6941157,78	601700,57
		128,75	197,84		
14057	Off. godkj. grensemerke i stein			6941071,45	601878,58
		200,36	576,00		
14059	Off. godkj. grensemerke i fjell			6940495,46	601875,30
		139,61	135,90		
14065	Off. godkj. grensemerke i stein			6940416,26	601985,73
		98,16	416,09		
14068	Off. godkj. grensemerke i stein			6940428,28	602401,64
		80,09	445,80		
14071	Off. godkj. grensemerke i stein			6940565,44	602825,81
		30,32	899,36		
14078	Off. godkj. grensemerke i stein			6941364,70	603238,16
		72,25	635,07		
14079	Off. godkj. grensemerke i stein			6941632,84	603813,84
		104,43	949,50		
14081	Off. godkj. grensemerke i stein			6941566,76	604761,05
		143,04	437,25		
14038	Off. godkj. grensemerke i stein			6941293,16	605102,12

Grense 15 *Kartbald 003*

Eiendom på nordvest sida: Gnr. 180 bnr. 5 Åslien – Storbekkdalen Fjellsameie

Eiendom på sørøst sida: Teigdelt skog / slått

Punktnr	Beskrivelse	Retning	Avstand	X-koordinat	Y-koordinat
14038	Off. godkj. grensemerke i stein			6941293,16	605102,12
		28,09	208,16		
16004	Stein eller /røys Varde Urdtangen			6941481,38	605191,02

Grense 16 *Kartbald 003*

Eiendom på vest sida: Gnr. 180 bnr. 6 Åslifjellet Fjellsameie

Eiendom på østre side: Teigdelt skog / slått

Punktnr	Beskrivelse	Retning	Avstand	X-koordinat	Y-koordinat
16004	Stein eller /røys Varde Urdtangen			6941481,38	605191,02
		24,98	1597,30		
G27T0056	Off. godkj. grensemerke i fjell			6942957,32	605801,73
		8,16	2686,30		
G27T0040	Off. godkj. grensemerke i fjell			6945621,57	606145,23
		47,35	609,12		
16001	Off. godkj. grensemerke i jord På høyde, sydsiden av stor stenblokk			6946069,84	606557,64

Grense 17 *Kartbald 003*

Eiendom på vest sida: Gnr. 180 bnr. 6 Åslifjellet Fjellsameie

Eiendom på øst sida: Gnr. 180 bnr. 7 Kjurrudalen Fjellsameie

Punktnr	Beskrivelse	Retning	Avstand	X-koordinat	Y-koordinat
16001	Off. godkj. grensemerke i jord På høyde, sydsiden av stor stenblokk			6946069,84	606557,64
		389,35	1680,29		
17001	Off. godkj. grensemerke i jord Ved nedsatt stein/røys			6947726,67	606277,81
		389,20	2290,81		
17002	Off. godkj. grensemerke i jord I helling ved fjell i dagen			6949984,58	605890,99

Videre samme retning om lag 17 meter til kommunegrensa mot Holtålen

Grense 18 *Kartbald 005*

Eiendom på øst sida: gnr. 180 bnr. 7 Kjurrudalen fjellsameie Sætersjøvola

Eiendom på vest sida: Teigdelt skog

Punktnr	Beskrivelse	Retning	Avstand	X-koordinat	Y-koordinat
19002	Off. godkj. grensemerke i jord			6939677,41	609470,02
		0,02	1609,19		
1801	Off. godkj. grensemerke i jord			6941286,61	609470,52
		64,92	549,27		
1802	Off. godkj. grensemerke i jord			6941574,18	609938,49

	I grasjot				
		106,92	130,48		
1803	Off. godkj. grensemerke i jord I gråvierye			6941560,02	610068,20
		173,86	1048,48		
1804	Off. godkj. grensemerke i jord Østkant myr			6940598,71	610486,77
		168,71	278,76		
1805	Off. godkj. grensemerke i jord			6940352,95	610618,32
		168,49	732,88		
G27T0090	Annet grensemerke i jord			6939708,01	610966,42

Grense 19.1 *Kartbald 005*

Eiendom på øst sida: gnr. 180 bnr. 9 Dalsbygda fjellsameie Sætersjøvola

Eiendom på vest sida: Teigdelt skog

Punktnr	Beskrivelse	Retning	Avstand	X-koordinat	Y-koordinat
19001	Off. godkj. grensemerke i jord Vest for bekk			6938220,76	609475,17
		399,78	1456,66		
19002	Off. godkj. grensemerke i jord			6939677,41	609470,02

Grense 19.2 *Kartbald 005*

Eiendom på nord sida: gnr. 180 bnr. 7 Kjurrudalen fjellsameie Sætersjøvola

Eiendom på sør sida: gnr. 180 bnr. 9 Dalsbygda fjellsameie Sætersjøvola

Punktnr	Beskrivelse	Retning	Avstand	X-koordinat	Y-koordinat
19002	Off. godkj. grensemerke i jord			6939677,41	609470,02
		98,70	1496,71		
G27T0090	Annet grensemerke i jord Bolt, trigonometrisk pkt			6939708,01	610966,42

Grense 19.3 *Kartbald 005*

Eiendom på vest sida: gnr. 180 bnr. 9 Dalsbygda fjellsameie Sætersjøvola

Eiendom på øst sida: Teigdelt skog

Punktnr	Beskrivelse	Retning	Avstand	X-koordinat	Y-koordinat
G27T0090	Annet grensemerke i jord Bolt, trigonometrisk pkt			6939708,01	610966,42
		198,21	445,19		
19003	Off. godkj. grensemerke i jord			6939262,99	610978,91

	Østkant myr				
		198,06	184,76		
19004	Off. godkj. grensemerke i jord			6939078,32	610984,55
		198,23	405,95		
19005	Off. godkj. grensemerke i jord			6938672,53	610995,85
		198,53	528,32		
19006	Annet grensemerke i jord			6938144,35	611008,02
		220,38	540,10		
G27T0111	Annet grensemerke i jord Bolt, trigonometrisk pkt			6937631,68	610838,09
		250,82	669,75		
19007	Annet grensemerke i jord			6937164,22	610358,46
		211,44	1294,46		
19008	Annet grensemerke i jord			6935890,60	610127,12
		364,48	978,91		
19009	Annet grensemerke i jord			6936721,05	609608,84
		309,15	514,02		
19010	Annet grensemerke i jord			6936794,67	609100,12
		0,59	1100,96		
19011	Annet grensemerke i jord Pkt i Kvennbekken			6937895,58	609110,27

Grense 23 *Kartbald 007*

Eiendom på vest og nordsida: Gnr. 180 bnr. 7

Eiendom på øst og sørsida: Teigdelt skog/slått innenfor Kjurrudalen havnelag

Punktnr	Beskrivelse	Retning	Avstand	X-koordinat	Y-koordinat
Tar til i grensa mot gnr. 180 bnr. 6 Åslifjellet fjellsameie øst for sti fra Nygjeltvollen					
23001	Off. godkj. grensemerke i jord *nordvest kant av myr*			6946771,99	606439,03
		51,13	898,41		
23002	Off. godkj. grensemerke i jord *liten mosekledd haug*			6947395,91	607085,45
		397,68	845,39		
23003	Off. godkj. grensemerke i jord *sydkant bekk*			6948240,74	607054,66
		37,67	783,76		
23004	Off. godkj. grensemerke i jord *vestkant bekk*			6948891,27	607491,80
		82,68	926,50		
23005	Off. godkj. grensemerke i jord *liten mosekledd haug*			6949140,23	608384,23
		67,59	602,64		
23006	Off. godkj. grensemerke i jord *ved stor sten åpen gråvierslette*			6949433,97	608910,43

Videre i samme retning om lag 4 m til Fylkesgrensa mot Trøndelag og Røros kommune.

Grense 20 *Kartbald 004*

Eiendom på øst sida: Gnr. 180 bnr. 7 Kjurrudalen fjellsameie Vardhøgda

Eiendom på vest sida: Teigdelt skog og slåtter

Punktnr	Beskrivelse	Retning	Avstand	X-koordinat	Y-koordinat
20001	Off. godkj. grensemerke i jord Syd for Røbekken			6948464,87	609836,55
		237,31	204,41		
20002	Off. godkj. grensemerke i jord Ved stor flat sten			6948294,57	609723,50
		215,38	414,07		
20003	Off. godkj. grensemerke i jord På lita høyde, fjell i dagen			6947892,53	609624,42
		199,48	577,67		
20004	Off. godkj. grensemerke i jord På lita høyde, fjell i dagen			6947314,88	609629,16
		164,85	434,32		
20005	Off. godkj. grensemerke i jord Ved stenblokk			6946945,10	609856,98
		204,86	453,49		
20006	Off. godkj. grensemerke i jord På liten haug, nord for bekk			6946492,93	609822,42
		193,34	715,31		
20007	Off. godkj. grensemerke i jord 5 m syd for veg			6945781,53	609897,06
		164,69	785,75		
20008	Off. godkj. grensemerke i jord Liten forhøyning, vannloker rundt			6945113,59	610310,90
		183,85	589,36		
20009	Off. godkj. grensemerke i jord På nordsida av korshogd stenblokk, 16 m øst for veg			6944543,10	610458,80

Grense 21 *Kartbald 004*

Eiendom på vest sida: Gnr. 180 bnr. 7 Kjurrudalen fjellsameie Vardhøgda

Eiendom på øst sida: Gnr. 180 bnr. 8 Sætersjøen fjellsameie og teigdelt skog/slåtter ved Storsandtjønna

Punktnr	Beskrivelse	Retning	Avstand	X-koordinat	Y-koordinat
20009	Off. godkj. grensemerke i jord			6944543,10	610458,80
		394,79	1557,29		

18	Stein eller /røys (varden)			6946095,16	610331,39
		12,79	2109,13		
21001	Off. godkj. grensemerke i stein			6948161,85	610752,39

Grense 24 *Kartbald 008*

Eiendom på nordsida: Gnr. 130 bnr. 12

Eiendom på sørsida: Gnr. 130 bnr. 1

Punktnr	Beskrivelse	Retning	Avstand	X-koordinat	Y-koordinat
Grensa tar til i grensa for Kjurrudalen fjellsameie Vardhøyda, gnr. 180 bnr. 7					
20006	Off. godkj. grensemerke i jord			6946492,93	609822,42
		309,68	396,35		
24001	Off. godkj. grensemerke i jord			6946552,95	609430,64
		309,71	379,26		
24002	Off. godkj. grensemerke i jord			6946610,59	609055,78
		309,68	166,49		
24003	Off. godkj. grensemerke i jord			6946635,82	608891,21
Videre i samme retning om lag 36 m til Kjurrua					

Grense 25 *Kartbald 008*

Eiendom på nordsida: Gnr. 131 bnr. 155

Eiendom på sørsida: Gnr. 130 bnr. 12

Punktnr	Beskrivelse	Retning	Avstand	X-koordinat	Y-koordinat
Grensa tar til i grensa for Kjurrudalen fjellsameie Vardhøyda, gnr. 180 bnr. 7					
25001	Off. godkj. grensemerke i jord			6946737,92	609841,15
		308,61	396,44		
25002	Off. godkj. grensemerke i jord			6946791,41	609448,34
		308,56	430,19		
25003	Off. godkj. grensemerke i jord			6946849,08	609022,03
		308,56	103,05		
25004	Off. godkj. grensemerke i jord			6946862,88	608919,90
Videre i samme retning om lag 12 m til Kjurrua					

Grense 26 *Kartbald 008*

Eiendom på nordsida: Gnr. 131 bnr. 171

Eiendom på sørsida: Gnr. 131 bnr. 155

Punktnr	Beskrivelse	Retning	Avstand	X-koordinat	Y-koordinat

Grensa tar til i grensa for Kjurrudalen fjellsameie Vardhøyda, gnr. 180 bnr. 7

20005	Off. godkj. grensemerke i jord			6946945,10	609856,98
		306,24	355,61		
26001	Off. godkj. grensemerke i jord			6946979,92	609503,08
		306,25	394,64		
26002	Off. godkj. grensemerke i jord			6947018,58	609110,34

Videre i samme retning om lag 1,5 m til liten bekk

Grense 27 *Kartbald 008*

Eiendom på nordsida: Gnr. 126 bnr. 1

Eiendom på sørsida: Gnr. 137 bnr. 171

Punktnr	Beskrivelse	Retning	Avstand	X-koordinat	Y-koordinat
Grensa tar til i grensa for Kjurrudalen fjellsameie Vardhøyda, gnr. 180 bnr. 7					
27001	Off. godkj. grensemerke i jord			6947042,36	609797,13
		302,09	316,74		
27002	Off. godkj. grensemerke i jord			6947052,75	609480,56
		302,12	276,97		
27004	Off. godkj. grensemerke i jord			6947061,98	609203,74
		302,07	82,29		
27003	Off. godkj. grensemerke i jord			6947064,67	609121,50

Videre i samme retning om lag 1,5 m til liten bekk

Grense 28 *Kartbald 008*

Eiendom på nordsida: Gnr. 131 bnr. 31

Eiendom på sørsida: Gnr. 126 bnr. 1

Punktnr	Beskrivelse	Retning	Avstand	X-koordinat	Y-koordinat
Grensa tar til i grensa for Kjurrudalen fjellsameie Vardhøyda, gnr. 180 bnr. 7					
28001	Off. godkj. grensemerke i jord			6947138,77	609737,64
		299,00	267,62		
28002	Off. godkj. grensemerke i jord			6947134,55	609470,05
		298,98	352,85		
28003	Off. godkj. grensemerke i jord			6947128,92	609117,25

Videre i samme retning om lag 2,5 m til liten bek

Grense 29 *Kartbald 008*

Eiendom på nordsida: Gnr. 131 bnr. 31

Eiendom på sørsida: Gnr. 131 bnr. 155

Punktnr	Beskrivelse	Retning	Avstand	X-koordinat	Y-koordinat

Grensa tar til i liten bekk og går med retning					
	300,70 om lag 1,5 m				
29001	Off. godkj. grensemerke i jord			6946924,50	609111,09
		300,70	173,75		
29002	Off. godkj. grensemerke i jord			6946926,42	608937,35
Videre i samme retning om lag 20 m til Kjurrua					

Grense 30 *Kartbald 009*

Eiendom på østsida: Gnr. 123 bnr. 44

Eiendom på vestsida: Gnr. 123 bnr. 4

Punktnr	Beskrivelse	Retning	Avstand	X-koordinat	Y-koordinat
95	Kors i stein			6933803,21	601566,18
		388,97	134,00		
1004	Off. godkj. grensemerke i stein			6933935,20	601543,07

Grense 31 *Kartbald 009*

Eiendom på nordsida: Gnr. 180 bnr. 1

Eiendom på sørsida: Gnr. 123 bnr. 44

Punktnr	Beskrivelse	Retning	Avstand	X-koordinat	Y-koordinat
1004	Off. godkj. grensemerke i stein			6933935,20	601543,07
		102,82	35,15		
82	Kors i stein			6933933,65	601578,18
		102,41	67,25		
96	Kors i stein			6933931,10	601645,38
		102,42	71,49		
97	Kors i fjell			6933928,38	601716,82

Grense 32 *Kartbald 009*

Eiendom på øst og sørsida: Gnr. 123 bnr. 18

Eiendom på motsatt sida: Gnr. 123 bnr. 44

Punktnr	Beskrivelse	Retning	Avstand	X-koordinat	Y-koordinat
97	Kors i fjell			6933928,38	601716,82
		208,74	65,81		
98	Kors i stein			6933863,19	601707,81
		208,43	57,59		
83	Stein m/ kors og vitner			6933806,10	601700,20
		298,76	35,74		

85	Kors i stein			6933805,41	601664,47
		298,50	46,13		
84	Stein m/ kors og vitner			6933804,32	601618,35
		298,65	52,18		
95	Kors i stein			6933803,21	601566,18

Grense 33 *Kartbald 002*

Eiendom på nordøst sida: Gnr. 180 bnr. 2 Rabblien- Storvollien Fjellsameie

Eiendom på sørvest sida: Gnr. 1 bnr. 19 i Tolga kommune, Vingelen Fjellsameie

Punktnr	Beskrivelse	Retning	Avstand	X-koordinat	Y-koordinat

Grensa er delvis sammenfallende med kommunegrensa mellom Os og Tolga. Den nordvestre avgrensinga, fra kommunegrensa mot Tynset sørover til høyde 1187 på nordre Bratthøa, er avklart i jordskiftesak 0420-1987-0007. I denne saken har vi avklart den videre avgrensing sørover:

55	Off. godkj. grensemerke i jord			6940268,18	590699,30
		136,60	876,30		
54	Off. godkj. grensemerke i jord			6939791,74	591434,77
		133,94	783,47		
53	Off. godkj. grensemerke i jord			6939393,52	592109,48
		133,75	858,82		
52	Off. godkj. grensemerke i jord			6938959,25	592850,41
		182,81	814,25		
51	Off. godkj. grensemerke i jord			6938174,52	593067,67
		138,93	852,93		
50	Off. godkj. grensemerke i jord			6937684,88	593766,05
		140,84	366,16		
49	Off. godkj. grensemerke i jord			6937465,76	594059,41
		148,13	998,45		
56	Off. godkj. grensemerke i jord			6936780,83	594785,89
		148,18	766,06		
57	Off. godkj. grensemerke i jord			6936254,85	595342,84
		144,97	992,82		
58	Off. godkj. grensemerke i jord			6935610,45	596098,11
		140,24	815,43		
59	Off. godkj. grensemerke i jord			6935128,70	596756,02
		140,76	515,69		
60	Off. godkj. grensemerke i jord			6934820,65	597169,59

Grense 34 *Kartbald 002*

Eiendom på nordøst sida: Gnr.180 bnr. 1 Berg Fjellsameie

Eiendom på sørvest sida: Gnr. 1 bnr. 19 i Tolga kommune, Vingelen Fjellsameie

Punktnr	Beskrivelse	Retning	Avstand	X-koordinat	Y-koordinat

60	Off. godkj. grensemerke i jord			6934820,65	597169,59
		144,65	294,32		
63	Off. godkj. grensemerke i jord			6934630,74	597394,43
		135,59	224,23		
61	Off. godkj. grensemerke i jord			6934511,80	597584,52
		132,81	582,93		
62	Off. godkj. grensemerke i jord Ved Kløvsten			6934224,51	598091,74
		165,20	1919,15		
43	Stein eller /røys På sørenden av Midthogna			6932585,01	599089,32

Det er ikke tatt stilling til den videre avgrensinga.

Grense 35 *Kartbald 009*

Eiendom på vestsida: Gnr. 123 bnr. 4

Eiendom på østsida: Gnr. 123 bnr. 18

Punktnr	Beskrivelse	Retning	Avstand	X-koordinat	Y-koordinat
95	Kors i stein			6933803,21	601566,18
		223,82	68,14		
78	Stein m/ kors og vitner			6933739,78	601541,27
		223,54	50,10		
60.1	Stein m/ kors og vitner			6933693,07	601523,17
		223,62	59,57		
79	Kors i stein			6933637,55	601501,57

Grense 36 *Kartbald 009*

Eiendom på vestsida: Gnr. 123 bnr. 4

Eiendom på østsida: Gnr. 123 bnr. 43

Punktnr	Beskrivelse	Retning	Avstand	X-koordinat	Y-koordinat
79	Kors i stein			6933637,55	601501,57
		221,70	11,34		
81	Kors i stein			6933626,87	601497,78

Grense 37 *Kartbald 009*

Eiendom på nord og østsida: Gnr. 123 bnr. 18

Eiendom på motsatt side: Gnr. 123 bnr. 43

Punktnr	Beskrivelse	Retning	Avstand	X-koordinat	Y-koordinat
79	Kors i stein			6933637,55	601501,57
		108,44	24,37		
86	Kors i stein			6933634,33	601525,72
		201,77	11,21		
80	Kors i stein			6933623,12	601525,41

Grense 38 *Kartbald 009*

Eiendom på nordvestsida: Gnr. 123 bnr. 18

Eiendom på sørøstsida: Gnr. 123 bnr. 57

Punktnr	Beskrivelse	Retning	Avstand	X-koordinat	Y-koordinat
99	Umerket grensepunkt midt i veg			6933618,08	601572,23
		258,26	25,72		
94	Off. godkj. grensemerke i jord			6933602,40	601551,84

Grense 39 *Kartbald 009*

Eiendom på nord, øst og sørsida: Gnr. 123 bnr. 1

Eiendom på motsatt side: Gnr. 123 bnr. 57

Punktnr	Beskrivelse	Retning	Avstand	X-koordinat	Y-koordinat
99	Umerket grensepunkt midt i veg			6933618,08	601572,23
		58,26	9,84		
87	Off. godkj. grensemerke i jord			6933624,08	601580,02
		153,31	46,64		
93	Off. godkj. grensemerke i jord i gammel røys			6933589,43	601611,24
		274,71	37,59		
92	Off. godkj. grensemerke i jord			6933574,88	601576,58

Grense 40 *Kartbald 009*

Eiendom på øst, nord og vest sida: Gnr. 123 bnr. 18

Eiendom på motsatt side: Gnr. 123 bnr. 1

Punktnr	Beskrivelse	Retning	Avstand	X-koordinat	Y-koordinat
88	Off. godkj. grensemerke i jord			6933528,58	601647,38

		385,93	72,40		
89	Off. godkj. grensemerke i jord			6933599,21	601631,51
		364,60	76,29		
90	Off. godkj. grensemerke i jord			6933664,01	601591,24
		364,60	6,37		
91	Grensepunkt i midt i veg			6933669,42	601587,88
		293,36	13,23		
65	Grensepunkt i midt i veg			6933668,04	601574,72
		309,68	15,78		
64	Grensepunkt i midt i veg			6933670,43	601559,12
		239,43	7,04		
69	Grensepunkt i midt i veg			6933664,70	601555,04
		213,55	4,84		
70	Grensepunkt i midt i veg			6933659,96	601554,01
		192,28	5,43		
71	Grensepunkt i midt i veg			6933654,57	601554,67
		179,64	8,89		
72	Grensepunkt i midt i veg			6933646,13	601557,46
		169,16	25,76		
73	Grensepunkt i midt i veg			6933623,33	601569,46
		169,16	5,93		
99	Umerket grensepunkt midt i veg			6933618,08	601572,23

Grense 41 *Kartbald 010*

Eiendom på østsida: Gnr. 131 bnr. 138

Eiendom på vestsida: Gnr. 131 bnr. 19

Punktnr	Beskrivelse	Retning	Avstand	X-koordinat	Y-koordinat
41001	Off. godkj. grensemerke i jord (i strømgate)			6944124,86	609469,17
		14,02	217,82		
41002	Off. godkj. grensemerke i jord (i strømgate)			6944337,42	609516,75
		387,42	25,36		
41003	Off. godkj. grensemerke i jord (i strømgate)			6944362,29	609511,77

Grensa fortsetter i samme retning til bekken som danner grense mellom eiendommene opp til setervegen.

Grense 42 *Kartbald 010*

Eiendom på østsida: Gnr. 131 bnr. 138

Eiendom på vestsida: Gnr. 131 bnr. 147

Punktnr	Beskrivelse	Retning	Avstand	X-koordinat	Y-koordinat

41001	Off. godkj. grensemerke i jord (i strømgate)			6944124,86	609469,17
		198,84	275,20		
42001	Off. godkj. grensemerke i jord			6943849,71	609474,19
		180,43	82,93		
42002	Off. godkj. grensemerke i jord			6943770,67	609499,28
		180,12	20,10		
42003	Grensepunkt i midt i veg			6943751,54	609505,45

Grense 43 *Kartbald 010*

Eiendom på nordsida: Gnr. 131 bnr. 19

Eiendom på sørsida: Gnr. 131 bnr. 147

Punktnr	Beskrivelse	Retning	Avstand	X-koordinat	Y-koordinat
43001	Off. godkj. grensemerke i jord (på nordkant av bekken)			6944142,92	609103,56
		106,89	116,42		
43002	Off. godkj. grensemerke i jord (øst for gamle Kjurrudalsveien)			6944130,34	609219,30
		101,40	249,93		
41001	Off. godkj. grensemerke i jord (i strømgate)			6944124,86	609469,17

Grense 44 *Kartbald 011*

Eiendom til høyre: Gnr. 131 bnr. 439

Eiendom til venstre: Gnr. 131 bnr. 35

Punktnr	Beskrivelse	Retning	Avstand	X-koordinat	Y-koordinat
44001	Off. godkj. grensemerke i jord			6939948,75	600182,96
		109,58	46,53		
44002	Off. godkj. grensemerke i jord			6939941,77	600228,96
		22,69	78,04		
44003	Off. godkj. grensemerke i jord			6940014,90	600256,19
		318,26	45,90		
44004	Off. godkj. grensemerke i jord			6940027,89	600212,17
		318,31	5,76		
44005	Grensepunkt i midt i veg			6940029,53	600206,65
		220,82	49,23		
44006	Grensepunkt i midt i veg			6939982,90	600190,84
		223,69	22,70		
44007	Grensepunkt i midt i veg			6939961,75	600182,58
		233,19	13,71		
44008	Grensepunkt i midt i veg			6939949,87	600175,75

		109,81	7,29		
44001	Off. godkj. grensemerke i jord			6939948,75	600182,96

Grense 45-48 sak 20-102270RFA Farloken

Grense 49 *Kartbald 019*
Eiendom til venstre: Gnr. 131 bnr. 92 m.fl
Eiendom til høyre: Gnr. 131 bnr. 35

Punktnr	Beskrivelse	Retning	Avstand	X-koordinat	Y-koordinat
49001	Off. godkj. grensemerke i jord			6938149,36	606139,42
		216,15	129,94		
49002	Off. godkj. grensemerke i jord			6938023,58	606106,80
		216,15	5,77		
49003	Grensepunkt i midt i veg			6938018,00	606105,35
		178,85	6,77		
50003	Grensepunkt i midt i veg			6938011,60	606107,56

Grense 50 *Kartbald 019*
Eiendom til venstre: Gnr. 131 bnr. 23
Eiendom til høyre: Gnr. 131 bnr. 92 m.fl

Punktnr	Beskrivelse	Retning	Avstand	X-koordinat	Y-koordinat
51003	Off. godkj. grensemerke i jord			6937952,98	606149,41
		372,32	34,49		
50001	Off. godkj. grensemerke i jord			6937984,26	606134,88
		350,02	23,74		
50002	Off. godkj. grensemerke i jord			6938001,06	606118,10
		350,02	14,91		
50003	Grensepunkt i midt i veg			6938011,60	606107,56

Grense 51 *Kartbald 019*
Eiendom til venstre: Gnr. 131 bnr. 23
Eiendom til høyre: Gnr. 131 bnr. 84

Punktnr	Beskrivelse	Retning	Avstand	X-koordinat	Y-koordinat
51001	Grensepunkt i midt i veg			6937912,22	606166,85
		374,27	11,80		
51002	Off. godkj. grensemerke i jord			6937923,06	606162,21
		374,27	32,54		
51003	Off. godkj. grensemerke i jord			6937952,98	606149,41

Grense 52
Eiendom til venstre: Gnr. 131 bnr. 84
Eiendom til høyre: Gnr. 131 bnr. 92 m.fl

Punktnr	Beskrivelse	Retning	Avstand	X-koordinat	Y-koordinat
52001	Off. godkj. grensemerke i jord			6938065,33	606237,29
		242,26	142,64		
51003	Off. godkj. grensemerke i jord			6937952,98	606149,41

Grense 53 sak 20-102270RFA Farloken

Grense 54 *Kartbald 018*
Eiendom til venstre: Gnr. 130 bnr. 13
Eiendom til høyre: Gnr. 131 bnr. 55

Punktnr	Beskrivelse	Retning	Avstand	X-koordinat	Y-koordinat
54001	Grensetre			6939013,77	605735,23
		282,23	21,39		
54002	Off. godkj. grensemerke i jord			6939007,88	605714,66
		256,58	100,39		
54003	Off. godkj. grensemerke i jord			6938944,60	605636,73

Grense 55 *Kartbald 018*
Eiendom til venstre: Gnr. 131bnr. 195 m.fl
Eiendom til høyre: Gnr. 130 bnr. 13

Punktnr	Beskrivelse	Retning	Avstand	X-koordinat	Y-koordinat
55001	Off. godkj. grensemerke i jord			6938914,62	605660,96
		356,72	38,54		
54003	Off. godkj. grensemerke i jord			6938944,60	605636,73

Grense 56 *Kartbald 018*
Eiendom til venstre: Gnr. 133 bnr.10
Eiendom til høyre: Gnr. 131 bnr 349

Punktnr	Beskrivelse	Retning	Avstand	X-koordinat	Y-koordinat
56001	Off. godkj. grensemerke i jord			6938867,08	605721,35
		278,39	32,45		
56002	Off. godkj. grensemerke i jord			6938856,28	605690,75

Grense 57 *Kartbald 018*

Eiendom til venstre: Gnr. 131 bnr. 92 m.fl

Eiendom til høyre: Gnr. 133 bnr. 10

Punktnr	Beskrivelse	Retning	Avstand	X-koordinat	Y-koordinat
57001	Off. godkj. grensemerke i jord			6938844,09	605725,06
		288,02	26,13		
57002	Off. godkj. grensemerke i jord			6938839,20	605699,39

Grense 58 *Kartbald 018*

Eiendom til venstre: Gnr. 131 bnr. 92 m.fl

Eiendom til høyre: Gnr. 131 bnr. 195 m.fl

Punktnr	Beskrivelse	Retning	Avstand	X-koordinat	Y-koordinat
57002	Off. godkj. grensemerke i jord			6938839,20	605699,39
		169,91	82,58		
58001	Off. godkj. grensemerke i jord			6938765,68	605736,99
		213,57	84,48		
59001	Off. godkj. grensemerke i jord			6938683,12	605719,11

Grense 59 *Kartbald 018*

Eiendom til venstre: Gnr. 131 bnr. 92 m.fl

Eiendom til høyre: Gnr. 131 bnr. 28

Punktnr	Beskrivelse	Retning	Avstand	X-koordinat	Y-koordinat
59001	Off. godkj. grensemerke i jord			6938683,12	605719,11
		100,95	28,65		
59002	Off. godkj. grensemerke i jord I rota blaka rogn			6938682,69	605747,76

Grense 60 *Kartbald 018*

Eiendom til venstre: Gnr. 131 bnr. 60

Eiendom til høyre: Gnr. 131 bnr. 55

Punktnr	Beskrivelse	Retning	Avstand	X-koordinat	Y-koordinat
60001	Off. godkj. grensemerke i jord			6938972,69	605613,79
		46,06	49,65		
60002	Grensetre			6939009,91	605646,66

Grense 61 *Kartbald 015*

Eiendom til venstre: Gnr. 180 bnr. 7

Eiendom til høyre: Gnr. 131 bnr. 201

Punktnr	Beskrivelse	Retning	Avstand	X-koordinat	Y-koordinat
61001	Off. godkj. grensemerke i jord			6941021,30	609470,44
		200,07	71,95		
62001	Off. godkj. grensemerke i jord			6940949,35	609470,36

Grense 62 *Kartbald 015*

Eiendom til venstre: Gnr. 130 bnr. 23

Eiendom til høyre: Gnr. 131 bnr. 201

Punktnr	Beskrivelse	Retning	Avstand	X-koordinat	Y-koordinat
62001	Off. godkj. grensemerke i jord			6940949,35	609470,36
		301,88	239,89		
62002	Off. godkj. grensemerke i jord			6940956,42	609230,57
		301,88	197,01		
62003	Off. godkj. grensemerke i jord			6940962,22	609033,65

Grensa fortsetter i samme retning om lag 12 m til bekk

Grense 63 *Kartbald 015*

Eiendom til venstre: Gnr. 130 bnr. 12

Eiendom til høyre: Gnr. 130 bnr. 23

Punktnr	Beskrivelse	Retning	Avstand	X-koordinat	Y-koordinat
63001	Off. godkj. grensemerke i jord			6940529,25	609470,27
		305,10	201,09		
63002	Off. godkj. grensemerke i jord			6940545,35	609269,82
		305,15	96,08		
63003	Off. godkj. grensemerke i jord Midt i bekk			6940553,11	609174,05

Grense 64 *Kartbald 015*

Eiendom til venstre: Gnr. 130 bnr. 19

Eiendom til høyre: Gnr. 130 bnr. 12

Punktnr	Beskrivelse	Retning	Avstand	X-koordinat	Y-koordinat
64001	Off. godkj. grensemerke i jord			6940418,86	609470,26
		305,23	200,71		
64002	Off. godkj. grensemerke i jord			6940435,33	609270,23

		305,37	234,84		
64003	Off. godkj. grensemerke i jord Ved blakbjørk			6940455,12	609036,22

Grense 65 *Kartbald 012*

Eiendom til venstre: Gnr. 131 bnr. 37

Eiendom til høyre: Gnr. 131 bnr. 47

Punktnr	Beskrivelse	Retning	Avstand	X-koordinat	Y-koordinat
65001	Off. godkj. grensemerke i jord			6944810,83	609402,22
		178,22	114,90		
65002	Off. godkj. grensemerke i jord Midt i bekk			6944702,59	609440,78

Grense 66 *Kartbald 012*

Eiendom til venstre: Gnr. 131 bnr. 47

Eiendom til høyre: Gnr. 131 bnr. 51 m.fl

Punktnr	Beskrivelse	Retning	Avstand	X-koordinat	Y-koordinat
65001	Off. godkj. grensemerke i jord			6944810,83	609402,22
		288,03	32,07		
66001	Off. godkj. grensemerke i jord			6944804,83	609370,72
		309,56	149,25		
66002	Off. godkj. grensemerke i jord			6944827,16	609223,15
		306,17	156,31		
66003	Off. godkj. grensemerke i jord			6944842,27	609067,57
		293,74	68,15		
66004	Off. godkj. grensemerke i jord			6944835,58	608999,75
		300,08	167,35		
66005	Off. godkj. grensemerke i jord			6944835,80	608832,40
		318,42	80,54		
66006	Off. godkj. grensemerke i jord			6944858,78	608755,22

Grense 67-69 sak 21-035990RFA Hangårya

Grense 70 *Kartbald 031*

Eiendom til venstre: Gnr. 134 bnr. 3

Eiendom til høyre: Gnr. 133 bnr. 33

Punktnr	Beskrivelse	Retning	Avstand	X-koordinat	Y-koordinat
70001	Off. godkj. grensemerke i jord Ved blakfuru			6932361,31	609075,37
		176,77	177,49		

70002	Off. godkj. grensemerke i jord Øst for vei			6932195,50	609138,70
		178,26	51,23		
70003	Off. godkj. grensemerke i jord			6932147,23	609155,86

Grense 71 *Kartbald 031*

Eiendom til venstre: Gnr. 133 bnr. 33

Eiendom til høyre: Gnr. 122 bnr. 1

Punktnr	Beskrivelse	Retning	Avstand	X-koordinat	Y-koordinat
71003	Grensetre			6931954,74	609204,46
		7,02	27,08		
71002	Grensetre			6931981,66	609207,44
		6,67	18,01		
71001	Off. godkj. grensemerke i jord Vest for vei			6931999,57	609209,32
		6,67	5,42		
71004	Grensepunkt i midt i veg			6932004,96	609209,89
		375,21	8,25		
71005	Grensepunkt i midt i veg			6932012,59	609206,76
		390,43	41,52		
71006	Grensepunkt i midt i veg			6932053,64	609200,54
		387,45	7,02		
71007	Grensepunkt i midt i veg			6932060,52	609199,17
		374,36	6,73		
71008	Grensepunkt i midt i veg			6932066,71	609196,53
		345,55	28,59		
71009	Grensepunkt i midt i veg			6932085,46	609174,95
		370,24	10,58		
71010	Grensepunkt i midt i veg			6932094,90	609170,19
		396,81	18,87		
71011	Grensepunkt i midt i veg			6932113,75	609169,24
		373,73	23,90		
71012	Grensepunkt i midt i veg			6932135,64	609159,66
		379,83	12,19		
70003	Off. godkj. grensemerke i jord			6932147,23	609155,86

Grense 72 utgår

Grense 73 *Kartbald 030*

Eiendom til venstre: Gnr. 133 bnr. 18

Eiendom til høyre: Gnr. 133 bnr. 13

Punktnr	Beskrivelse	Retning	Avstand	X-koordinat	Y-koordinat

74001	Grensepunkt i midt i veg			6931235,04	607252,20
		172,06	1,25		
73001	Off. godkj. grensemerke i jord Syd for veg			6931233,91	607252,73
		172,06	93,18		
73002	Off. godkj. grensemerke i jord Nordvest på myr			6931149,56	607292,32
		93,12	86,74		
73003	Off. godkj. grensemerke i jord I kanal			6931158,91	607378,56

Grense 74 *Kartbald 030*

Eiendom til venstre: Gnr. 132 bnr.26

Eiendom til høyre: Gnr. 133 bnr. 18

Punktnr	Beskrivelse	Retning	Avstand	X-koordinat	Y-koordinat
74001	Grensepunkt i midt i veg			6931235,04	607252,20
		80,44	7,12		
74002	Grensepunkt i midt i veg			6931237,19	607258,98
		70,95	15,52		
74003	Grensepunkt i midt i veg			6931244,03	607272,91
		83,91	19,65		
74004	Grensepunkt i midt i veg			6931248,94	607291,94
		77,81	15,37		
74005	Grensepunkt i midt i veg			6931254,19	607306,38
		91,99	20,34		
74006	Grensepunkt i midt i veg			6931256,74	607326,56
		110,99	15,69		
74007	Grensepunkt i midt i veg			6931254,05	607342,01
		105,83	19,46		
74008	Off. godkj. grensemerke i jord			6931252,27	607361,39
		366,52	10,01		
75001	Grensepunkt i midt i veg			6931260,92	607356,37
		330,01	13,56		
75002	Grensepunkt i midt i veg			6931267,08	607344,28
		384,65	16,60		
75003	Grensepunkt i midt i veg			6931283,20	607340,32

Grense 75 utgår

Grense 76 *Kartbald 032*

Eiendom til venstre: Gnr. 135 bnr. 2

Eiendom til høyre: Gnr. 135 bnr. 20

Punktnr	Beskrivelse	Retning	Avstand	X-koordinat	Y-koordinat
76001	Off. godkj. grensemerke i jord Ved blak furu			6929490,49	610291,22
		218,55	118,66		
79001	Off. godkj. grensemerke i jord På myr			6929376,84	610257,13

Grense 77 *Kartbald 032*

Eiendom til venstre: Gnr. 136 bnr. 2

Eiendom til høyre: Gnr. 135 bnr. 2

Punktnr	Beskrivelse	Retning	Avstand	X-koordinat	Y-koordinat
77001	Off. godkj. grensemerke i jord			6929530,99	610411,63
		250,07	218,24		
79001	Off. godkj. grensemerke i jord På myr			6929376,84	610257,13

Grense 78 *Kartbald 032*

Eiendom til venstre: Gnr. 136 bnr. 2

Eiendom til høyre: Gnr. 135 bnr. 97

Punktnr	Beskrivelse	Retning	Avstand	X-koordinat	Y-koordinat
78001	Off. godkj. grensemerke i jord			6929542,95	610425,80
		255,37	18,55		
77001	Off. godkj. grensemerke i jord			6929530,99	610411,63

Grense 79 utgår

Grense 80 *Kartbald 032*

Eiendom til venstre: Gnr. 136 bnr. 22

Eiendom til høyre: Gnr. 135 bnr. 20

Punktnr	Beskrivelse	Retning	Avstand	X-koordinat	Y-koordinat
79001	Off. godkj. grensemerke i jord På myr			6929376,84	610257,13
		250,41	59,08		
80001	Off. godkj. grensemerke i jord			6929335,33	610215,09

Grense 81 sak 21-035990RFA Hangårya

Grense 82 *Kartbald 015*

Eiendom til venstre: Gnr. 130 bnr. 7

Eiendom til høyre: Ukjent Gnr. 130 bnr. 19

Punktnr	Beskrivelse	Retning	Avstand	X-koordinat	Y-koordinat
82001	Off. godkj. grensemerke i jord			6940313,87	609470,22
		300,27	72,45		
82002	Off. godkj. grensemerke i jord			6940314,18	609397,77

Grense 83 *Kartbald 029*

Eiendom til venstre: Gnr. 131 bnr. 26

Eiendom til høyre: Gnr. 132 bnr. 19

Punktnr	Beskrivelse	Retning	Avstand	X-koordinat	Y-koordinat
83001	Off. godkj. grensemerke i jord Ved blakbjørk			6932725,55	605630,92
		150,23	125,97		
83002	Off. godkj. grensemerke i jord Nord for veg			6932636,16	605719,68
		156,15	95,90		
83003	Off. godkj. grensemerke i jord Øst for veg			6932562,12	605780,64
		149,98	75,35		
83004	Off. godkj. grensemerke i jord			6932508,85	605833,94
		147,28	91,41		
90001	Off. godkj. grensemerke i jord På myr øst for kanal			6932447,03	605901,27

Grense 84 *Kartbald 029*

Eiendom til venstre: Gnr. 132 bnr. 19

Eiendom til høyre: Gnr. 132 bnr. 18

Punktnr	Beskrivelse	Retning	Avstand	X-koordinat	Y-koordinat
83001	Off. godkj. grensemerke i jord Ved blakbjørk			6932725,55	605630,92
		237,36	83,15		
84001	Off. godkj. grensemerke i jord Ved stor sten			6932656,31	605584,88

Grense 85 *Kartbald 029*

Eiendom til venstre: Gnr. 132 bnr. 19

Eiendom til høyre: Gnr. 131 bnr. 67

Punktnr	Beskrivelse	Retning	Avstand	X-koordinat	Y-koordinat
84001	Off. godkj. grensemerke i jord Ved stor sten			6932656,31	605584,88
		153,55	91,06		
86004	Grensepunkt i midt i veg			6932588,43	605645,57

Grense 86 *Kartbald 029*

Eiendom til venstre: Gnr. 131 bnr. 67

Eiendom til høyre: Gnr. 133 bnr. 35

Punktnr	Beskrivelse	Retning	Avstand	X-koordinat	Y-koordinat
87005	Grensepunkt i midt i veg			6932555,10	605614,18
		72,57	19,42		
86001	Grensepunkt i midt i veg			6932563,21	605631,82
		53,43	9,30		
86002	Grensepunkt i midt i veg			6932569,43	605638,74
		35,43	7,50		
86003	Grensepunkt i midt i veg			6932575,80	605642,71
		14,20	12,96		
86004	Grensepunkt i midt i veg			6932588,43	605645,57

Grense 87 *Kartbald 029*

Eiendom til venstre: Gnr. 131 bnr. 137

Eiendom til høyre: Gnr. 133 bnr. 35

Punktnr	Beskrivelse	Retning	Avstand	X-koordinat	Y-koordinat
87001	Off. godkj. grensemerke i jord På myr vest for kanal			6932368,62	605835,80
		337,34	80,37		
87002	Off. godkj. grensemerke i jord			6932413,11	605768,87
		344,41	57,79		
87003	Off. godkj. grensemerke i jord Ved blakbjørk øst for vei			6932450,23	605724,58
		348,34	148,90		
87004	Off. godkj. grensemerke i jord Øst for veg			6932552,74	605616,59
		349,32	3,37		
87005	Grensepunkt i midt i veg			6932555,10	605614,18

Grense 88 *Kartbald 029*

Eiendom til venstre: Gnr. 132 bnr. 8

Eiendom til høyre: Gnr. 133 bnr. 35

Punktnr	Beskrivelse	Retning	Avstand	X-koordinat	Y-koordinat
89003	Off. godkj. grensemerke i jord På myr øst for kanal			6932397,75	605869,50
		254,62	44,54		
87001	Off. godkj. grensemerke i jord På myr vest for kanal			6932368,62	605835,80

Grense 89 *Kartbald 029*

Eiendom til venstre: Gnr. 132 bnr. 19

Eiendom til høyre: Gnr. 133 bnr. 35

Punktnr	Beskrivelse	Retning	Avstand	X-koordinat	Y-koordinat
86004	Grensepunkt i midt i veg			6932588,43	605645,57
		152,49	3,68		
85001	Off. godkj. grensemerke i jord			6932585,73	605648,07
		157,11	65,12		
89001	Off. godkj. grensemerke i jord			6932534,84	605688,69
		145,46	117,87		
89002	Off. godkj. grensemerke i jord Ved blakbjørk			6932457,65	605777,77
		136,83	109,55		
89003	Off. godkj. grensemerke i jord På myr øst for kanal			6932397,75	605869,50

Grense 90 *Kartbald 029*

Eiendom til venstre: Gnr. 132 bnr. 19

Eiendom til høyre: Gnr. 132 bnr. 8

Punktnr	Beskrivelse	Retning	Avstand	X-koordinat	Y-koordinat
89003	Off. godkj. grensemerke i jord På myr øst for kanal			6932397,75	605869,50
		36,45	58,64		
90001	Off. godkj. grensemerke i jord På myr øst for kanal			6932447,03	605901,27

Grense 91 *Kartbald 024*

Eiendom til venstre: Gnr. 123 bnr. 25 m.fl

Eiendom til høyre: Gnr. 123 bnr. 18

Punktnr	Beskrivelse	Retning	Avstand	X-koordinat	Y-koordinat
91001	Off. godkj. grensemerke i jord			6934755,51	605124,90
		301,10	166,74		

91002	Off. godkj. grensemerke i jord			6934758,40	604958,19
		301,14	6,79		
91003	Grensepunkt i midt i veg			6934758,53	604951,40

Grense 92 *Kartbald 026*

Eiendom til venstre: Gnr. 123 bnr. 87

Eiendom til høyre: Gnr. 123 bnr. 19

Punktnr	Beskrivelse	Retning	Avstand	X-koordinat	Y-koordinat
92001	Off. godkj. grensemerke i jord			6933722,91	601429,18
		302,03	160,00		
92002	Off. godkj. grensemerke i jord			6933728,01	601269,26

Grensa fortsetter i samme retning om lag 2,5 m til bekk

Grense 93 *Kartbald 026*

Eiendom til venstre: Gnr. 123 bnr. 87

Eiendom til høyre: Gnr. 123 bnr. 19

Punktnr	Beskrivelse	Retning	Avstand	X-koordinat	Y-koordinat
Grensa tar til i strandlinja for Stordjupsjøen og går med retning					
		336,69	*0,5 meter til*		
93001	Off. godkj. grensemerke i jord			6933616,35	601343,64
		336,69	13,72		
93002	Off. godkj. grensemerke i jord			6933623,83	601332,14
		30,24	12,45		
93003	Off. godkj. grensemerke i jord			6933634,89	601337,83
		137,65	9,00		
93004	Off. godkj. grensemerke i jord			6933629,88	601345,30

Grensa fortsetter i samme retning om lag 2,4 m til Stordjupsjøen

Grense 94 *Kartbald 025*

Eiendom til venstre: Gnr. 123 bnr. 17

Eiendom til høyre: Gnr. 123 bnr. 18

Punktnr	Beskrivelse	Retning	Avstand	X-koordinat	Y-koordinat
94001	Grensepunkt i midt i veg			6935170,29	603443,51
		375,88	21,27		
94002	Grensepunkt i midt i veg			6935190,06	603435,64
		379,67	31,30		
94003	Grensepunkt i midt i veg			6935219,78	603425,81
		377,80	28,71		

94004	Grensepunkt i midt i veg			6935246,76	603416,00
		373,64	16,25		
94005	Grensepunkt i midt i veg			6935261,63	603409,46
		365,00	12,76		
94006	Grensepunkt i midt i veg			6935272,51	603402,80
		355,72	11,76		
94007	Grensepunkt i midt i veg			6935281,54	603395,26
		344,55	11,30		
94008	Grensepunkt i midt i veg			6935288,82	603386,61
		335,79	11,64		
94009	Grensepunkt i midt i veg			6935295,02	603376,77
		332,33	52,35		
94010	Grensepunkt i midt i veg			6935320,48	603331,03
		333,36	43,62		
94011	Grensepunkt i midt i veg			6935342,30	603293,25

Grense 95 *Kartbald 016*

Eiendom til venstre: Gnr. 130 bnr. 5

Eiendom til høyre: Gnr. 130 bnr. 1

Punktnr	Beskrivelse	Retning	Avstand	X-koordinat	Y-koordinat
95001	Off. godkj. grensemerke i jord På myr			6940362,69	607566,18
		236,76	90,59		
95002	Off. godkj. grensemerke i jord			6940286,79	607516,73
		116,83	28,54		
95003	Umerket grensepunkt			6940279,33	607544,27
		135,76	45,93		
95004	Umerket grensepunkt			6940254,87	607583,14
		145,00	25,29		
95005	Umerket grensepunkt			6940238,44	607602,38
		157,07	34,27		
95006	Umerket grensepunkt			6940211,68	607623,77
		152,32	27,22		
95007	Umerket grensepunkt			6940191,74	607642,30
		143,18	29,58		
95008	Umerket grensepunkt			6940173,18	607665,33
		146,66	23,88		
95010	Umerket grensepunkt			6940157,21	607683,08
		172,66	25,13		
95009	Off. godkj. grensemerke i jord			6940134,36	607693,54

Grense 96 *Kartbald 017*

Eiendom til venstre: Gnr. 130 bnr. 22

Eiendom til høyre: Gnr. 131 bnr. 152

Punktnr	Beskrivelse	Retning	Avstand	X-koordinat	Y-koordinat
96001	Off. godkj. grensemerke i jord			6938661,30	608609,71
		247,56	169,74		
96002	Off. godkj. grensemerke i jord			6938536,77	608494,37

Grense 97 *Kartbald 017*

Eiendom til venstre: Gnr. 131 bnr. 62 m.fl

Eiendom til høyre: Gnr. 131 bnr. 152

Punktnr	Beskrivelse	Retning	Avstand	X-koordinat	Y-koordinat
96002	Off. godkj. grensemerke i jord			6938536,77	608494,37
		297,82	73,63		
97001	Off. godkj. grensemerke i jord			6938534,25	608420,78

Grense 98 *Kartbald 017*

Eiendom til venstre: Gnr. 130 bnr. 22

Eiendom til høyre: Gnr. 131 bnr. 62 m.fl

Punktnr	Beskrivelse	Retning	Avstand	X-koordinat	Y-koordinat
96002	Off. godkj. grensemerke i jord			6938536,77	608494,37
		105,90	93,54		
98001	Off. godkj. grensemerke i jord			6938528,12	608587,51

Grense 99 *Kartbald 027*

Eiendom til venstre: Gnr. 123 bnr. 3

Eiendom til høyre: Gnr. 123 bnr. 1

Punktnr	Beskrivelse	Retning	Avstand	X-koordinat	Y-koordinat
99001	Off. godkj. grensemerke i jord			6930004,53	601317,84
		326,86	581,65		
99002	Off. godkj. grensemerke i jord ved blakbjørk			6930242,72	600787,20

Grense 100 *Kartbald 027*

Eiendom til venstre: Gnr. 123 bnr. 3

Eiendom til høyre: Gnr. 123 bnr. 4

Punktnr	Beskrivelse	Retning	Avstand	X-koordinat	Y-koordinat
99002	Off. godkj. grensemerke i jord			6930242,72	600787,20

	Ved blakbjørk				
		251,91	77,37		
100001	Off. godkj. grensemerke i jord Ved blakbjørk			6930189,68	600730,87
		248,80	268,50		
100002	Off. godkj. grensemerke i jord Ved blakbjørk og løe/bu tomt			6929996,28	600544,61
		240,25	155,90		
100003	Off. godkj. grensemerke i jord Ved stor stenblokk			6929870,52	600452,48
		240,15	71,10		
127001	Off. godkj. grensemerke i jord			6929813,10	600410,56

Grense 101 *Kartbald 027*

Eiendom til venstre: Gnr. 123 bnr. 4

Eiendom til høyre: Gnr. 123 bnr. 1

Punktnr	Beskrivelse	Retning	Avstand	X-koordinat	Y-koordinat
99002	Off. godkj. grensemerke i jord Ved blakbjørk			6930242,72	600787,20
		51,36	35,09		
101001	Off. godkj. grensemerke i jord Ved blakbjørk			6930266,99	600812,54

Grense 102 *Kartbald 027*

Eiendom til venstre: Gnr. 123 bnr. 4

Eiendom til høyre: Gnr. 123 bnr. 19

Punktnr	Beskrivelse	Retning	Avstand	X-koordinat	Y-koordinat
101001	Off. godkj. grensemerke i jord Ved blakbjørk			6930266,99	600812,54
		363,75	343,08		
102001	Off. godkj. grensemerke i jord Noe sørøst for blakbjørk			6930555,93	600627,55
		363,38	503,52		
102002	Off. godkj. grensemerke i jord Mellom to blakbjørker			6930978,42	600353,62

Grense 103 *Kartbald 027*

Eiendom til venstre: Gnr. 123 bnr. 3

Eiendom til høyre: Gnr. 123 bnr. 20

Punktnr	Beskrivelse	Retning	Avstand	X-koordinat	Y-koordinat

Grensa tar til i en bekk og går med retning
17,73 om lag 2,5 m til

103001	Off. godkj. grensemerke i jord nordøst for bekk			6931194,47	600870,60
		17,73	364,59		
103002	Off. godkj. grensemerke i jord På ei markant tue på en rabb			6931545,01	600970,83
		0,54	124,20		
103004	Umerket grensepunkt			6931669,21	600971,89

Grense 104 *Kartbald 027*

Eiendom til venstre: Gnr. 123 bnr. 3

Eiendom til høyre: Gnr. 123 bnr. 4, 19, 87

Punktnr	Beskrivelse	Retning	Avstand	X-koordinat	Y-koordinat
104001	Off. godkj. grensemerke i jord I løe/ butomt			6931888,49	600729,68
		261,86	273,87		
104002	Off. godkj. grensemerke i jord 1.2 m nord for bekk			6931734,05	600503,51

Grense 105 *Kartbald 034*

Eiendom til venstre: Gnr. 134 bnr. 1

Eiendom til høyre: Gnr. 120 bnr. 1

Punktnr	Beskrivelse	Retning	Avstand	X-koordinat	Y-koordinat
105001	Off. godkj. grensemerke i jord			6927448,45	607270,71
		177,31	252,18		
108001	Off. godkj. grensemerke i jord			6927212,13	607358,72

Grense 106 *Kartbald 034*

Eiendom til venstre: Gnr. 121 bnr. 5

Eiendom til høyre: Gnr. 120 bnr.1

Punktnr	Beskrivelse	Retning	Avstand	X-koordinat	Y-koordinat
108001	Off. godkj. grensemerke i jord			6927212,13	607358,72
		177,42	77,94		
108004	Off. godkj. grensemerke i jord			6927139,03	607385,78

Grense 107 *Kartbald 034*
Eiendom til venstre: Gnr. 134 bnr. 1
Eiendom til høyre: Gnr. 120 bnr. 1

Punktnr	Beskrivelse	Retning	Avstand	X-koordinat	Y-koordinat
108004	Off. godkj. grensemerke i jord			6927139,03	607385,78
		177,38	70,68		
107001	Off. godkj. grensemerke i jord			6927072,77	607410,37

Grense 108 *Kartbald 034*
Eiendom til venstre: Gnr. 134 bnr. 1
Eiendom til høyre: Gnr. 121 bnr. 5

Punktnr	Beskrivelse	Retning	Avstand	X-koordinat	Y-koordinat
108001	Off. godkj. grensemerke i jord			6927212,13	607358,72
		95,55	62,32		
108002	Off. godkj. grensemerke i jord			6927216,48	607420,88
		161,43	57,67		
108003	Off. godkj. grensemerke i jord			6927169,08	607453,73
		273,50	74,29		
108004	Off. godkj. grensemerke i jord			6927139,03	607385,78

Grense 109 *Kartbald 017*
Eiendom til venstre: Gnr. 131 bnr. 62 m.fl
Eiendom til høyre: Gnr. 130 bnr. 8

Punktnr	Beskrivelse	Retning	Avstand	X-koordinat	Y-koordinat
119002	Off. godkj. grensemerke i jord			6937998,10	608192,45
		100,42	215,02		
121002	Off. godkj. grensemerke i jord			6937996,69	608407,47

Grense 110 *Kartbald 033*
Eiendom til venstre: Gnr. 135 bnr. 107
Eiendom til høyre: Gnr. 135 bnr. 74

Punktnr	Beskrivelse	Retning	Avstand	X-koordinat	Y-koordinat
11001	Off. godkj. grensemerke i jord			6930065,59	607984,37
		148,46	58,59		
110002	Off. godkj. grensemerke i jord			6930025,17	608026,79
		133,69	164,46		
110003	Off. godkj. grensemerke i jord			6929942,14	608168,74

I gjerdehjørne

Grense 111 *Kartbald 034*
Eiendom til venstre: Gnr. 135 bnr. 40
Eiendom til høyre: Gnr. 135 bnr. 24

Punktnr	Beskrivelse	Retning	Avstand	X-koordinat	Y-koordinat
112002	Off. godkj. grensemerke i jord			6927733,99	607164,50
		375,08	266,15		
111001	Off. godkj. grensemerke i jord			6927980,01	607062,97
		375,54	214,00		
111002	Off. godkj. grensemerke i jord			6928178,41	606982,75

Grensa fortsetter i samme retning om lag 3 m til bekk

Grense 112 *Kartbald 034*
Eiendom til venstre: Gnr. 134 bnr. 1
Eiendom til høyre: Gnr. 135 bnr. 24

Punktnr	Beskrivelse	Retning	Avstand	X-koordinat	Y-koordinat
112001	Off. godkj. grensemerke i jord Ved blakbjørk			6927752,76	607200,68
		269,54	40,76		
112002	Off. godkj. grensemerke i jord			6927733,99	607164,50

Grense 113 *Kartbald 034*
Eiendom til venstre: Gnr. 134 bnr. 1
Eiendom til høyre: Gnr. 135 bnr. 40

Punktnr	Beskrivelse	Retning	Avstand	X-koordinat	Y-koordinat
112002	Off. godkj. grensemerke i jord			6927733,99	607164,50
		177,35	94,61		
114004	Grensepunkt i midt i veg			6927645,31	607197,46

Grense 114 *Kartbald 034*
Eiendom til venstre: Gnr. 135 bnr. 40
Eiendom til høyre: Gnr. 134 bnr. 21

Punktnr	Beskrivelse	Retning	Avstand	X-koordinat	Y-koordinat
114001	Grensepunkt i midt i veg			6927629,94	607138,18
		80,26	31,71		
114002	Grensepunkt i midt i veg			6927639,62	607168,38

		84,22	16,12		
114003	Grensepunkt i midt i veg			6927643,57	607184,01
		91,84	13,56		
114004	Grensepunkt i midt i veg			6927645,31	607197,46

Grense 115 *Kartbald 034*

Eiendom til venstre: Gnr. 134 bnr. 1

Eiendom til høyre: Gnr. 134 bnr. 21

Punktnr	Beskrivelse	Retning	Avstand	X-koordinat	Y-koordinat
114004	Grensepunkt i midt i veg			6927645,31	607197,46
		177,46	7,77		
115001	Off. godkj. grensemerke i jord			6927638,01	607200,15
		177,32	202,26		
105001	Off. godkj. grensemerke i jord			6927448,45	607270,71

Grense 116 *Kartbald 028*

Eiendom til venstre: Gnr. 131 bnr. 107

Eiendom til høyre: Gnr. 131 bnr. 43

Punktnr	Beskrivelse	Retning	Avstand	X-koordinat	Y-koordinat
Grensa tar til i Litlgodtjønnbekken og går med retning 67,58 om lag 2,7 m til					
116001	Off. godkj. grensemerke i jord			6930331,18	603869,65
		67,58	115,93		
116002	Off. godkj. grensemerke i jord			6930387,69	603970,87

Grense 117 *Kartbald 028*

Eiendom til venstre: Gnr. 131 bnr. 32

Eiendom til høyre: Gnr. 131 bnr. 43

Punktnr	Beskrivelse	Retning	Avstand	X-koordinat	Y-koordinat
116002	Off. godkj. grensemerke i jord			6930387,69	603970,87
		67,59	255,07		
117001	Off. godkj. grensemerke i jord			6930512,01	604193,59
Grensa fortsetter i samme retning om lag 1,4 m til bekk					

Grense 118 *Kartbald 028*

Eiendom til venstre: Gnr. 131 bnr. 32

Eiendom til høyre: Gnr. 131 bnr. 107

Punktnr	Beskrivelse	Retning	Avstand	X-koordinat	Y-koordinat

118001	Annet grensemerke i stein Kommunalt merke			6930700,02	603693,23
		153,73	217,55		
118002	Off. godkj. grensemerke i jord På myr			6930537,43	603837,77
		153,74	200,34		
116002	Off. godkj. grensemerke i jord			6930387,69	603970,87

Grense 119 *Kartbald 017*

Eiendom til venstre: Gnr. 130 bnr. 15

Eiendom til høyre: Gnr. 130 bnr. 8

Punktnr	Beskrivelse	Retning	Avstand	X-koordinat	Y-koordinat
119001	Off. godkj. grensemerke i jord I gjerde			6937940,91	608192,17
		0,31	57,19		
119002	Off. godkj. grensemerke i jord			6937998,10	608192,45

Grense 120 *Kartbald 017*

Eiendom til venstre: Gnr. 130 bnr. 15

Eiendom til høyre: Gnr. 131 bnr. 62 m.fl

Punktnr	Beskrivelse	Retning	Avstand	X-koordinat	Y-koordinat
119002	Off. godkj. grensemerke i jord			6937998,10	608192,45
		5,43	27,89		
120001	Off. godkj. grensemerke i jord			6938025,89	608194,83

Grense 121 *Kartbald 017*

Eiendom til venstre: Gnr. 131 bnr.62 m.fl

Eiendom til høyre: Gnr. 131 bnr. 37

Punktnr	Beskrivelse	Retning	Avstand	X-koordinat	Y-koordinat
121002	Off. godkj. grensemerke i jord			6937996,69	608407,47
		25,84	84,45		
121001	Off. godkj. grensemerke i jord			6938074,28	608440,82

Grense 122 *Kartbald 017*

Eiendom til venstre: Gnr. 131 bnr.37

Eiendom til høyre: Gnr. 130 bnr. 8

Punktnr	Beskrivelse	Retning	Avstand	X-koordinat	Y-koordinat

121002	Off. godkj. grensemerke i jord			6937996,69	608407,47
		225,97	76,94		
122001	Off. godkj. grensemerke i jord			6937926,06	608376,94

Grense 123 *Kartbald 014*

Eiendom til venstre: Gnr. 131 bnr. 12

Eiendom til høyre: Gnr. 131 bnr. 37

Punktnr	Beskrivelse	Retning	Avstand	X-koordinat	Y-koordinat
123001	Off. godkj. grensemerke i jord Midt i bekk			6941487,01	606365,70
		100,29	53,53		
123002	Off. godkj. grensemerke i jord			6941486,77	606419,23
		123,15	120,61		
123003	Off. godkj. grensemerke i jord			6941443,87	606531,95
		173,69	58,75		
123004	Off. godkj. grensemerke i jord			6941390,07	606555,55
		247,32	109,56		
123005	Off. godkj. grensemerke i jord			6941309,41	606481,41

Grensa forsetter i samme retning, omlag 1,4 m til bekk

Grense 124 Grensa følger en veldig utydelig veg trase *Kartbald 014*

Eiendom til venstre: Gnr. 131 bnr. 155

Eiendom til høyre: Gnr. 131 bnr. 47

Punktnr	Beskrivelse	Retning	Avstand	X-koordinat	Y-koordinat
124001	Grensepunkt i midt i veg			6941487,51	606833,54
		183,07	72,55		
124002	Grensepunkt i midt i veg			6941417,51	606852,61
		213,29	22,23		
124003	Grensepunkt i midt i veg			6941395,76	606848,01
		207,82	19,61		
124004	Grensepunkt i midt i veg			6941376,30	606845,60
		240,91	12,09		
124005	Grensepunkt i midt i veg			6941366,62	606838,36
		267,12	41,48		
124006	Grensepunkt i midt i veg			6941346,14	606802,29

Grense 125 *Kartbald 027*

Eiendom til venstre: Gnr. 47 bnr. 4 i Tolga

Eiendom til høyre: Gnr. 123 bnr. 12 i Os

Punktnr	Beskrivelse	Retning	Avstand	X-koordinat	Y-koordinat

125001	Off. godkj. grensemerke i jord Vest for setervei			6928933,67	601384,31
		347,61	97,01		
125002	Off. godkj. grensemerke i jord Nedsatt i røys			6928999,65	601313,19
		347,41	359,86		
125003	Off. godkj. grensemerke i jord			6929243,56	601048,60
		345,45	411,79		
126001	Off. godkj. grensemerke i jord			6929513,21	600737,38

Grense 126 *Kartbald 027*

Eiendom til venstre: Avklares i jordskiftesak 21-137848RFA

Eiendom til høyre: Gnr. 123 bnr. 3 i Os

Punktnr	Beskrivelse	Retning	Avstand	X-koordinat	Y-koordinat
126001	Off. godkj. grensemerke i jord			6929513,21	600737,38
		346,08	337,43		
126002	Off. godkj. grensemerke i jord			6929736,68	600484,56
		351,03	106,37		
127001	Off. godkj. grensemerke i jord			6929813,10	600410,56

Grense 127 *Kartbald 027*

Eiendom til venstre: Avklares i jordskiftesak 21-137848RFA

Eiendom til høyre: Gnr. 123 bnr. 4 i Os

Punktnr	Beskrivelse	Retning	Avstand	X-koordinat	Y-koordinat
127001	Off. godkj. grensemerke i jord			6929813,10	600410,56
		351,10	344,42		
128002	Off. godkj. grensemerke i jord			6930060,81	600171,27

Grense 128 *Kartbald 027*

Eiendom til venstre: Avklares i jordskiftesak 21-137848RFA

Eiendom til høyre: Gnr. 180 bnr. 1 i Os

Punktnr	Beskrivelse	Retning	Avstand	X-koordinat	Y-koordinat
128002	Off. godkj. grensemerke i jord			6930060,81	600171,27
		351,04	212,09		
128001	Off. godkj. grensemerke i jord Ved stor kvit stenblokk (kvarts)			6930213,21	600023,76

Grense 129 *Kartbald 023*

Eiendom til venstre: Gnr. 131 bnr. 11

Eiendom til høyre: Gnr. 131 bnr. 90

Punktnr	Beskrivelse	Retning	Avstand	X-koordinat	Y-koordinat
129001	Grensepunkt i gjerdestolpe			6935043,65	606752,05
		86,74	11,83		
129002	Grensepunkt i gjerdestolpe			6935046,09	606763,63
		79,94	10,96		
129003	Grensepunkt i gjerdestolpe			6935049,49	606774,05
		72,42	23,95		
129004	Umerket grensepunkt			6935059,55	606795,79
		188,98	13,86		
129005	Umerket grensepunkt			6935045,89	606798,18

Grensa fortsetter i samme retning til Løvfloveien

Grense 130 *Kartbald 023*

Eiendom til venstre: Gnr. 131 bnr. 11

Eiendom til høyre: Gnr. 131 bnr. 120

Punktnr	Beskrivelse	Retning	Avstand	X-koordinat	Y-koordinat
130001	Off. godkj. grensemerke i jord			6935207,57	606616,81
		275,68	36,09		
130002	Off. godkj. grensemerke i jord			6935194,12	606583,32

Grensa fortsetter i samme retning til Vangrøfta

Grense 131 *Kartbald 022*

Eiendom til venstre: Gnr. 131 bnr. 19

Eiendom til høyre: Gnr. 131 bnr. 15

Punktnr	Beskrivelse	Retning	Avstand	X-koordinat	Y-koordinat
131001	Off. godkj. grensemerke i jord (Statens vegvesen)			6936208,12	608305,21
		291,41	11,13		
131002	Off. godkj. grensemerke i jord			6936206,62	608294,19
		205,70	93,73		
131003	Off. godkj. grensemerke i jord			6936113,27	608285,81
		208,41	73,19		
131004	Off. godkj. grensemerke i jord			6936040,72	608276,17

Grense 132 utgår

Grense 133 Denne grensa ble ikke innmålt pga dårlig dekning. Grensepunktene hentet fra kartet. *Kartbald 014*

Eiendom til venstre: Gnr. 130 bnr. 1

Eiendom til høyre: Gnr. 130 bnr. 10

Punktnr	Beskrivelse	Retning	Avstand	X-koordinat	Y-koordinat
133001	Grensetre			6941518,23	607656,85
		236,62	80,04		
133002	Umerket grensepunkt			6941451,07	607613,31

Grense 134 *Kartbald 027*

Eiendom til venstre: Gnr. 123 bnr. 4

Eiendom til høyre: Gnr. 180 bnr. 1

Punktnr	Beskrivelse	Retning	Avstand	X-koordinat	Y-koordinat
102002	Off. godkj. grensemerke i jord Mellom to blakbjørker			6930978,42	600353,62
		212,42	706,13		
1001	Off. godkj. grensemerke i jord			6930285,69	600216,70
		212,69	229,42		
128002	Off. godkj. grensemerke i jord			6930060,81	600171,27

Grense 135 *Kartbald 027*

Eiendom til venstre: Gnr.180 bnr. 1

Eiendom til høyre: Gnr. 123 bnr. 19

Punktnr	Beskrivelse	Retning	Avstand	X-koordinat	Y-koordinat
102002	Off. godkj. grensemerke i jord Mellom to blakbjørker			6930978,42	600353,62
		12,47	770,35		
104002	Off. godkj. grensemerke i jord Nordsida av bekk			6931734,05	600503,51

Grense 136 *Kartbald 027*

Eiendom til venstre: Gnr. 123 bnr. 3

Eiendom til høyre: Gnr. 123 bnr. 24

Punktnr	Beskrivelse	Retning	Avstand	X-koordinat	Y-koordinat
103004	Umerket grensepunkt			6931669,21	600971,89
		0,54	216,92		

103003	Off. godkj. grensemerke i jord Ved oppkomme bekk			6931886,12	600973,73

Grense 137 *Kartbald 027*

Eiendom til venstre: Gnr. 123 bnr. 3

Eiendom til høyre: Gnr. 123 bnr. 75

Punktnr	Beskrivelse	Retning	Avstand	X-koordinat	Y-koordinat
103003	Off. godkj. grensemerke i jord Ved oppkomme bekk			6931886,12	600973,73
		300,62	244,06		
104001	Off. godkj. grensemerke i jord I løe/bu tomt			6931888,49	600729,68

Grense 138 *Kartbald 027*

Eiendom til venstre: Gnr. 123 bnr. 20

Eiendom til høyre: Gnr. 123 bnr. 24

Punktnr	Beskrivelse	Retning	Avstand	X-koordinat	Y-koordinat
103005	Umerket grensepunkt			6931392,52	601277,50
		346,84	412,26		
103004	Umerket grensepunkt			6931669,21	600971,89

Grense 139 *Kartbald 015*

Eiendom til venstre: Gnr. 180 bnr. 7

Eiendom til høyre: Gnr. 130 bnr. 23

Punktnr	Beskrivelse	Retning	Avstand	X-koordinat	Y-koordinat
62001	Off. godkj. grensemerke i jord			6940949,35	609470,36
		200,01	420,10		
63001	Off. godkj. grensemerke i jord			6940529,25	609470,27

Grense 140 *Kartbald 015*

Eiendom til venstre: Gnr. 180 bnr. 7

Eiendom til høyre: Gnr. 130 bnr. 12

Punktnr	Beskrivelse	Retning	Avstand	X-koordinat	Y-koordinat
63001	Off. godkj. grensemerke i jord			6940529,25	609470,27
		200,00	110,39		
64001	Off. godkj. grensemerke i jord			6940418,86	609470,26

Grense 141 *Kartbald 015*

Eiendom til venstre: Gnr. 180 bnr. 7

Eiendom til høyre: Gnr. 130 bnr. 19

Punktnr	Beskrivelse	Retning	Avstand	X-koordinat	Y-koordinat
64001	Off. godkj. grensemerke i jord			6940418,86	609470,26
		200,02	105,00		
82001	Off. godkj. grensemerke i jord			6940313,87	609470,22

Grense 142 *Kartbald 018*

Eiendom til venstre: Gnr. 131 bnr. 55

Eiendom til høyre: Gnr. 131 bnr. 195 m.fl

Punktnr	Beskrivelse	Retning	Avstand	X-koordinat	Y-koordinat
60001	Off. godkj. grensemerke i jord			6938972,69	605613,79
		156,42	36,27		
54003	Off. godkj. grensemerke i jord			6938944,60	605636,73

Grense 143 *Kartbald 018*

Eiendom til venstre: Gnr. 131 bnr. 349

Eiendom til høyre: Gnr. 131 bnr. 195 m.fl

Punktnr	Beskrivelse	Retning	Avstand	X-koordinat	Y-koordinat
55001	Off. godkj. grensemerke i jord			6938914,62	605660,96
		169,95	65,51		
56002	Off. godkj. grensemerke i jord			6938856,28	605690,75

Grense 144 *Kartbald 018*

Eiendom til venstre: Gnr. 133 bnr. 10

Eiendom til høyre: Gnr. 131 bnr. 195 m.fl

Punktnr	Beskrivelse	Retning	Avstand	X-koordinat	Y-koordinat
56002	Off. godkj. grensemerke i jord			6938856,28	605690,75
		170,16	19,14		
57002	Off. godkj. grensemerke i jord			6938839,20	605699,39

Grense 145 *Kartbald 021*

Eiendom til venstre: Gnr. 130 bnr. 20

Eiendom til høyre: Gnr. 130 bnr. 15

Punktnr	Beskrivelse	Retning	Avstand	X-koordinat	Y-koordinat
145001	Umerket grensepunkt			6940490,45	601863,88
		73,68	12,47		
14059	Bolt i fjell			6940495,46	601875,30

Grense 146 *Kartbald 021*
Eiendom til venstre: Gnr. 130 bnr. 15
Eiendom til høyre: Gnr. 130 bnr. 10

Punktnr	Beskrivelse	Retning	Avstand	X-koordinat	Y-koordinat
146001	Umerket grensepunkt			6940468,88	601866,57
		49,93	27,04		
146002	Umerket grensepunkt			6940488,02	601885,67

Grense 147 *Kartbald 021*
Eiendom til venstre: Gnr. 130 bnr. 10
Eiendom til høyre: Gnr. 130 bnr. 2

Punktnr	Beskrivelse	Retning	Avstand	X-koordinat	Y-koordinat
147001	Umerket grensepunkt			6940435,81	601883,47
		28,12	44,43		
147002	Umerket grensepunkt			6940475,98	601902,47

Grense 148 *Kartbald 021*
Eiendom til venstre: Gnr. 130 bnr. 2
Eiendom til høyre: Gnr. 131 bnr. 136

Punktnr	Beskrivelse	Retning	Avstand	X-koordinat	Y-koordinat
148001	Umerket grensepunkt			6940445,48	601907,30
		21,22	22,91		
148002	Umerket grensepunkt			6940467,13	601914,80

Grense 149 *Kartbald 020*
Eiendom til venstre: Gnr. 131 bnr. 4
Eiendom til høyre: Gnr. 131 bnr. 34

Punktnr	Beskrivelse	Retning	Avstand	X-koordinat	Y-koordinat
149001	Umerket grensepunkt			6940696,89	602945,21
		357,76	50,46		
149002	Umerket grensepunkt			6940736,64	602914,14

Grense 150 *Kartbald 020*
Eiendom til venstre: Gnr. 131 bnr. 34
Eiendom til høyre: Gnr. 131 bnr. 31

Punktnr	Beskrivelse	Retning	Avstand	X-koordinat	Y-koordinat
150001	Umerket grensepunkt			6941097,14	603121,96
		350,58	20,43		
150002	Umerket grensepunkt			6941111,72	603107,64

Grense 151 *Kartbald 020*
Eiendom til venstre: Gnr. 131 bnr. 223
Eiendom til høyre: Gnr. 131 bnr. 67

Punktnr	Beskrivelse	Retning	Avstand	X-koordinat	Y-koordinat
151001	Umerket grensepunkt			6941383,65	604956,71
		50,12	20,53		
151002	Umerket grensepunkt			6941398,14	604971,26

Grense 152 *Kartbald 020*
Eiendom til venstre: Gnr. 131 bnr. 48
Eiendom til høyre: Gnr. 131 bnr. 56

Punktnr	Beskrivelse	Retning	Avstand	X-koordinat	Y-koordinat
152001	Umerket grensepunkt			6941262,73	605013,97
		11,78	89,47		
152002	Umerket grensepunkt			6941350,67	605030,43

Grense 153 *Kartbald 020*
Eiendom til venstre: Gnr. 131 bnr. 56
Eiendom til høyre: Gnr. 131 bnr. 57

Punktnr	Beskrivelse	Retning	Avstand	X-koordinat	Y-koordinat
153001	Umerket grensepunkt			6941241,10	605116,01
		383,40	53,88		
14038	Bolt i stein			6941293,16	605102,12

Grense 154 *Kartbald 027*
Eiendom til venstre: Gnr. 123 bnr.12
Eiendom til høyre: Gnr.123 bnr.3

Punktnr	Beskrivelse	Retning	Avstand	X-koordinat	Y-koordinat
154001	Umerket grensepunkt			6929617,05	600813,83
		240,40	128,94		
126001	Off. godkj. grensemerke i jord			6929513,21	600737,38

Grense 155 *Kartbald 027*

Eiendom til venstre: Langsfjellia havnelag i Tolga
Matrikuleres i jordskiftesak 21-137848RFA

Eiendom til høyre: Gnr. 180 bnr. 1 i Os

Punktnr	Beskrivelse	Retning	Avstand	X-koordinat	Y-koordinat
128001	Off. godkj. grensemerke i jord Ved stor kvit stenblokk (kvarts)			6930213,21	600023,76
		376,11	2549,24		
43	Stein eller /røys På Midthogna			6932585,01	599089,32

Kommunal del av Kjurrudalsveien

Grense 156 *Kartbald 038*

Eiendom til venstre: Gnr. 172 bnr. 11

Eiendom til høyre: Gnr. 172 bnr. 10

Punktnr	Beskrivelse	Retning	Avstand	X-koordinat	Y-koordinat
156001	Umerket grensepunkt			6937242,27	608034,89
		117,65	7,95		
156002	Umerket grensepunkt			6937240,09	608042,54

Grense 157 *Kartbald 038*

Eiendom til venstre: Gnr. 172 bnr. 12

Eiendom til høyre: Gnr. 172 bnr. 11

Punktnr	Beskrivelse	Retning	Avstand	X-koordinat	Y-koordinat
157001	Umerket grensepunkt			6937902,14	608126,09
		89,68	7,00		
157002	Umerket grensepunkt			6937903,27	608133,00

Grense 158 *Kartbald 038*

Eiendom til venstre: Gnr. 172 bnr. 13

Eiendom til høyre: Gnr. 172 bnr. 12

Punktnr	Beskrivelse	Retning	Avstand	X-koordinat	Y-koordinat
158001	Umerket grensepunkt			6938481,32	608177,97
		46,94	18,26		
158002	Umerket grensepunkt			6938494,84	608190,25

Grense 159 *Kartbald 039*
Eiendom til venstre: Gnr. 172 bnr. 14
Eiendom til høyre: Gnr. 172 bnr. 13

Punktnr	Beskrivelse	Retning	Avstand	X-koordinat	Y-koordinat
159001	Umerket grensepunkt			6939036,11	608253,79
		118,43	7,00		
159002	Umerket grensepunkt			6939034,11	608260,50

Grense 160 *Kartbald 039*
Eiendom til venstre: Privat del av Kjurrudalsveien
Eiendom til høyre: Gnr. 172 bnr. 14

Punktnr	Beskrivelse	Retning	Avstand	X-koordinat	Y-koordinat
160001	Umerket grensepunkt			6939499,52	608405,26
		98,18	7,00		
160002	Umerket grensepunkt			6939499,72	608412,26

Kommunal del av Vanggrøfdalsveien

Grense 161 *Kartbald 040*
Eiendom til venstre: Gnr. 177 bnr. 2
Eiendom til høyre: Gnr. 177 bnr. 1

Punktnr	Beskrivelse	Retning	Avstand	X-koordinat	Y-koordinat
161001	Umerket grensepunkt			6936976,80	607056,55
		85,22	7,22		
161002	Umerket grensepunkt			6936978,46	607063,58

Grense 162 *Kartbald 041*
Eiendom til venstre: Gnr. 177 bnr. 3
Eiendom til høyre: Gnr. 177 bnr. 2

Punktnr	Beskrivelse	Retning	Avstand	X-koordinat	Y-koordinat

162001	Umerket grensepunkt			6937338,42	606451,90
		35,30	7,23		
162002	Umerket grensepunkt			6937344,57	606455,71

Grense 163 *Kartbald 042*
Eiendom til venstre: Gnr. 177 bnr. 4
Eiendom til høyre: Gnr. 177 bnr. 3

Punktnr	Beskrivelse	Retning	Avstand	X-koordinat	Y-koordinat
163001	Umerket grensepunkt			6937666,52	606033,41
		12,04	7,23		
163002	Umerket grensepunkt			6937673,62	606034,77

Grense 164 *Kartbald 043*
Eiendom til venstre: Gnr. 177 bnr. 5
Eiendom til høyre: Gnr. 177 bnr. 4

Punktnr	Beskrivelse	Retning	Avstand	X-koordinat	Y-koordinat
164001	Umerket grensepunkt			6937801,66	605410,56
		8,63	8,26		
164002	Umerket grensepunkt			6937809,84	605411,68

Grense 165 *Kartbald 050*
Eiendom til venstre: Gnr. 135 bnr. 19
Eiendom til høyre: Gnr. 120 bnr. 3

Punktnr	Beskrivelse	Retning	Avstand	X-koordinat	Y-koordinat
Grensa tar til i fjellgrensa mot gnr. 180 bnr.3					
165001	Off. godkj. grensemerke i jord			6944913,09	594319,67
		38,86	491,52		
165002	Off. godkj. grensemerke i jord			6945315,83	594601,44
Grensa fortsetter i samme retning om lag 10 meter til Snudda					

Grense 166 *Kartbald 050*
Eiendom til venstre: Gnr. 135 bnr. 16
Eiendom til høyre: Gnr. 135 bnr. 15

Punktnr	Beskrivelse	Retning	Avstand	X-koordinat	Y-koordinat
Grensa tar til i Snudda og går med retning					
		57,82 om lag 7 meter til			
166001	Off. godkj. grensemerke i jord			6945471,20	594431,05
		57,82	138,62		

166002	Off. godkj. grensemerke i jord			6945556,46	594540,35
		356,17	173,06		
166003	Off. godkj. grensemerke i jord			6945690,10	594430,39
		48,21	165,50		
166004	Off. godkj. grensemerke i jord			6945810,37	594544,09
		83,05	354,68		
166005	Off. godkj. grensemerke i jord			6945903,69	594886,28

Videre i samme retning om lag 3 meter til Østerbekken

Grense 167 *Kartbald 050*
Eiendom til venstre: Gnr. 121 bnr. 4
Eiendom til høyre: Gnr. 135 bnr. 16

Punktnr	Beskrivelse	Retning	Avstand	X-koordinat	Y-koordinat
Grensa tar til i fjellgrensa mot gnr. 180 bnr.3					
167002	Off. godkj. grensemerke i jord			6946225,82	595269,48
		249,18	381,48		
167001	Off. godkj. grensemerke i jord			6945952,63	595003,22

Videre i samme retning om lag 111 meter til Østerbekken

Grense 168 *Kartbald 050*
Eiendom til venstre: Gnr. 135 bnr. 15
Eiendom til høyre: Gnr. 121 bnr. 4

Punktnr	Beskrivelse	Retning	Avstand	X-koordinat	Y-koordinat
Grensa tar til i fjellgrensa mot gnr. 180 bnr.3					
7017	Off. godkj. grensemerke i fjell			6946016,51	595395,99
		248,38	608,44		
168001	Off. godkj. grensemerke i jord			6945575,46	594976,86

Videre i samme retning om lag 31meter til Østerbekken

Grense 169 *Kartbald 050*
Eiendom til venstre: Gnr. 121 bnr. 1
Eiendom til høyre: Gnr. 135 bnr. 15

Punktnr	Beskrivelse	Retning	Avstand	X-koordinat	Y-koordinat
Grensa tar til i fjellgrensa mot gnr. 180 bnr.3					
7017	Off. godkj. grensemerke i fjell			6946016,51	595395,99
		196,93	601,14		
169002	Off. godkj. grensemerke i jord			6945416,07	595424,94
		222,03	571,46		
169001	Off. godkj. grensemerke i jord			6944878,49	595231,08

Videre i samme retning om lag 66 meter til Snudda

Grense 170 *Kartbald 050*
Eiendom til venstre: Gnr. 120 bnr. 3
Eiendom til høyre: Gnr. 135 bnr. 190

Punktnr	Beskrivelse	Retning	Avstand	X-koordinat	Y-koordinat
170001	Off. godkj. grensemerke i jord			6944761,86	595117,58
		60,53	19,32		
170002	Off. godkj. grensemerke i jord			6944773,09	595133,30
		73,66	41,58		
170003	Off. godkj. grensemerke i jord			6944789,80	595171,37
		109,02	22,60		
170004	Off. godkj. grensemerke i jord			6944786,61	595193,75
		203,70	118,84		
170005	Off. godkj. grensemerke i jord			6944667,97	595186,84
		312,83	89,58		
170006	Off. godkj. grensemerke i jord			6944685,90	595099,07
		344,64	26,19		
170007	Off. godkj. grensemerke i jord			6944702,80	595079,06
		52,52	59,22		
170008	Off. godkj. grensemerke i jord			6944742,98	595122,56
		383,59	19,52		
170001	Off. godkj. grensemerke i jord			6944761,86	595117,58

Grense 171 *Kartbald 050*
Eiendom til venstre: Gnr. 120 bnr. 3
Eiendom til høyre: Gnr. 135 bnr. 17

Punktnr	Beskrivelse	Retning	Avstand	X-koordinat	Y-koordinat
Grensa tar til i fjellgrensa mot gnr. 180 bnr.3					
171001	Off. godkj. grensemerke i jord			6943785,71	594905,88
		44,56	304,77		
171002	Off. godkj. grensemerke i jord			6944018,83	595102,19
		44,56	403,63		
171003	Off. godkj. grensemerke i jord			6944327,54	595362,22
Videre i samme retning om lag 7 meter til Snudda					

Grense 172 *Kartbald 051*
Eiendom til venstre: Gnr. 135 bnr. 19
Eiendom til høyre: Gnr. 135 bnr. 17

Punktnr	Beskrivelse	Retning	Avstand	X-koordinat	Y-koordinat

Grensa tar til i Snudda og går med retning
247,63 om lag 8 meter til

172001	Off. godkj. grensemerke i jord			6943846,20	595582,03
		247,63	150,95		
172002	Off. godkj. grensemerke i jord			6943735,56	595479,33
		246,17	247,58		
172003	Off. godkj. grensemerke i jord			6943550,29	595315,11
		246,17	408,58		
172004	Off. godkj. grensemerke i jord			6943244,53	595044,10
		151,99	500,80		
172006	Off. godkj. grensemerke i jord			6942879,52	595386,98
		29,29	295,83		
172007	Off. godkj. grensemerke i jord			6943144,59	595518,34
		29,30	273,62		
172005	Off. godkj. grensemerke i jord			6943389,73	595639,88
		29,74	85,12		
173001	Off. godkj. grensemerke i jord			6943465,72	595678,21

Grense 173 *Kartbald 051*
Eiendom til venstre: Gnr. 135 bnr. 19
Eiendom til høyre: Gnr. 120 bnr. 10

Punktnr	Beskrivelse	Retning	Avstand	X-koordinat	Y-koordinat
173001	Off. godkj. grensemerke i jord			6943465,72	595678,21
		30,02	81,97		
173002	Off. godkj. grensemerke i jord			6943538,75	595715,44
		32,78	87,72		
174001	Off. godkj. grensemerke i jord			6943615,10	595758,64

Grense 174 *Kartbald 051*
Eiendom til venstre: Gnr. 135 bnr. 19
Eiendom til høyre: Gnr. 135 bnr. 17

Punktnr	Beskrivelse	Retning	Avstand	X-koordinat	Y-koordinat
174001	Off. godkj. grensemerke i jord			6943615,10	595758,64
		18,48	58,61		
174002	Off. godkj. grensemerke i jord			6943671,25	595775,42

Videre i samme retning om lag 3 meter til Snudda

Grense 175 *Kartbald 051*
Eiendom til venstre: Gnr. 135 bnr. 30
Eiendom til høyre: Gnr. 135 bnr. 17

Punktnr	Beskrivelse	Retning	Avstand	X-koordinat	Y-koordinat

Grensa tar til i Snudda og går med retning					
		244,36 om lag 47 meter til			
175001	Off. godkj. grensemerke i jord			6943306,44	596138,16
		244,36	473,19		
175002	Off. godkj. grensemerke i jord			6942943,57	595834,46
		244,28	374,59		
175003	Off. godkj. grensemerke i jord			6942656,01	595594,40
		179,92	358,20		
175004	Off. godkj. grensemerke i jord			6942315,49	595705,55
		179,92	431,27		
175005	Off. godkj. grensemerke i jord			6941905,50	595839,35
Videre i samme retning om lag 9 meter til Svartbekken					

Grense 176 *Kartbald 051*

Eiendom til venstre: Fastlegges gjennom etterfølgende skifte.

Eiendom til høyre: Gnr. 121 bnr. 1

Punktnr	Beskrivelse	Retning	Avstand	X-koordinat	Y-koordinat
Grensa tar til i sørvestre hjørne på setereiendommen til gnr. 135 bnr. 97					
177001	Off. godkj. grensemerke i jord			6943503,11	596263,25
		239,21	147,43		
176001	Off. godkj. grensemerke i jord I gammel røys Storskifte kommisjonen			6943382,78	596178,08
Videre i samme retning om lag 25 meter til Snudda					

Grense 177 *Kartbald 051*

Eiendom til venstre: Gnr. 135 bnr. 97

Eiendom til høyre: Gnr. 121 bnr. 1

Punktnr	Beskrivelse	Retning	Avstand	X-koordinat	Y-koordinat
Grensa tar til i nord hjørne på setereiendommen til gnr. 135 bnr. 97					
178001	Off. godkj. grensemerke i jord			6943810,83	596532,17
		254,37	230,44		
177002	Off. godkj. grensemerke i jord			6943659,43	596358,44
		234,82	183,02		
177001	Off. godkj. grensemerke i jord			6943503,11	596263,25

Grense 178 *Kartbald 051*

Eiendom til venstre: Fastlegges gjennom etterfølgende skifte.

Eiendom til høyre: Gnr. 121 bnr. 1

Punktnr	Beskrivelse	Retning	Avstand	X-koordinat	Y-koordinat

Grensa tar til i fjellgrensa mot gnr. 180 bnr. 3 og 4

8000	Off. godkj. grensemerke i jord I gammel røys Storskifte kommisjonen			6944485,06	597057,70
		242,16	427,61		
178002	Off. godkj. grensemerke i jord			6944147,84	596794,78
		242,14	427,25		
178001	Off. godkj. grensemerke i jord			6943810,83	596532,17

Grense 179 *Kartbald 047*

Eiendom til venstre: Gnr. 128 bnr. 2

Eiendom til høyre: Gnr. 131 br. 147

Punktnr	Beskrivelse	Retning	Avstand	X-koordinat	Y-koordinat
179001	Off. godkj. grensemerke i jord Ved grensetre			6943622,02	608975,01
		94,20	69,51		
179002	Off. godkj. grensemerke i jord			6943628,34	609044,23
		34,33	62,85		
179003	Off. godkj. grensemerke i jord			6943682,27	609076,50
		301,07	87,83		
179004	Off. godkj. grensemerke i jord Ved grensetre			6943683,74	608988,68

Grense 180 *Kartbald 047*

Eiendom til venstre: Gnr.131 bnr. 18

Eiendom til høyre: Først gnr. 131 bnr. 147 deretter gnr. 128 bnr. 2 og så gnr. 131 bnr. 147

Punktnr	Beskrivelse	Retning	Avstand	X-koordinat	Y-koordinat
180001	Grensetre			6943597,24	608974,43
		1,50	24,78		
179001	Off. godkj. grensemerke i jord Ved grensetre			6943622,02	608975,01
		13,87	63,22		
179004	Off. godkj. grensemerke i jord Ved grensetre			6943683,74	608988,68
		19,68	20,00		
180002	Grensetre			6943702,80	608994,77

Grense 181 *Kartbald 047*

Eiendom til venstre: Gnr. 131 bnr. 147

Eiendom til høyre: Gnr. 128 bnr. 1

Punktnr	Beskrivelse	Retning	Avstand	X-koordinat	Y-koordinat

181001	Off. godkj. grensemerke i jord			6943977,64	609284,43
		13,27	35,60		
181002	Off. godkj. grensemerke i jord			6944012,48	609291,79
		94,60	67,14		
181003	Off. godkj. grensemerke i jord			6944018,17	609358,69
		154,34	43,96		
181004	Off. godkj. grensemerke i jord			6943985,04	609387,58
		226,44	47,85		
181005	Off. godkj. grensemerke i jord			6943941,26	609368,28
		326,07	91,41		
181001	Off. godkj. grensemerke i jord			6943977,64	609284,43

Grense 182 *Kartbald 046*

Eiendom til venstre: Gnr. 131 bnr. 189

Eiendom til høyre: Gnr. 109 bnr. 3

Punktnr	Beskrivelse	Retning	Avstand	X-koordinat	Y-koordinat
182001	Off. godkj. grensemerke i jord I grensa mot Rabblia- Storvollia fjellsameie			6937260,80	602022,70
		81,71	182,72		
182002	Off. godkj. grensemerke i jord			6937312,57	602197,93
		81,75	407,08		
182003	Off. godkj. grensemerke i jord Ved bekkemøte			6937427,70	602588,39

Grense 183 *Kartbald 048*

Eiendom til venstre: Gnr. 124 bnr. 2

Eiendom til høyre: Gnr. 131 bnr. 37

Punktnr	Beskrivelse	Retning	Avstand	X-koordinat	Y-koordinat
Grensa tar til i en bekk, vest for sti, og går med retning 11,43 om lag 3 meter					
183001	Off. godkj. grensemerke i jord			6945019,00	609634,34
		11,43	63,98		
183002	Off. godkj. grensemerke i jord			6945081,95	609645,76
		383,03	42,12		
183003	Off. godkj. grensemerke i jord Ved kors i nedsatt stein			6945122,59	609634,67

Grense 184 *Kartbald 048*

Eiendom til venstre: Gnr. 124 bnr. 3

Eiendom til høyre: Gnr. 124 bnr. 1

Punktnr	Beskrivelse	Retning	Avstand	X-koordinat	Y-koordinat
184001	Off. godkj. grensemerke i jord Vest for sti			6945175,97	609630,07
		282,88	30,80		
184002	Off. godkj. grensemerke i jord			6945167,78	609600,38
		194,59	45,90		
184003	Off. godkj. grensemerke i jord Ved nedsatt stein			6945122,05	609604,28

Grense 185 *Kartbald 048*

Eiendom til venstre: Gnr. 124 bnr. 2

Eiendom til høyre: Gnr. 124 bnr. 1

Punktnr	Beskrivelse	Retning	Avstand	X-koordinat	Y-koordinat
184003	Off. godkj. grensemerke i jord Ved nedsatt stein			6945122,05	609604,28
		202,62	100,76		
185001	Off. godkj. grensemerke i jord			6945021,37	609600,13

Videre i samme retning om lag 1,5 meter til bekk

Grense 186 *Kartblad 049*

Eiendom til venstre: Gnr. 130 bnr. 1

Eiendom til høyre: Gnr. 124 bnr. 1

Punktnr	Beskrivelse	Retning	Avstand	X-koordinat	Y-koordinat
186001	Off. godkj. grensemerke i jord Ved sti			6945699,39	609375,49
		4,55	112,39		
186002	Off. godkj. grensemerke i jord Ved sti			6945811,49	609383,52
		95,91	206,54		
186003	Off. godkj. grensemerke i jord Vest for løe			6945824,75	609589,63
		94,02	301,26		
186004	Off. godkj. grensemerke i jord I grensa mot Kjurrudalen fjellsameie			6945853,01	609889,56

Grense 193 *Kartbald 050*

Eiendom til venstre: Gnr. 135 bnr. 16

Eiendom til høyre: Gnr. 135 bnr. 186

Punktnr	Beskrivelse	Retning	Avstand	X-koordinat	Y-koordinat
193001	Off. godkj. grensemerke i jord			6945921,74	594509,36
		39,78	56,75		
193002	Off. godkj. grensemerke i jord			6945967,77	594542,56
		162,84	85,12		
193003	Off. godkj. grensemerke i jord			6945896,75	594589,48
		259,85	73,45		
193004	Off. godkj. grensemerke i jord			6945853,43	594530,16
		381,18	71,40		
193001	Off. godkj. grensemerke i jord			6945921,74	594509,36

Grense 194 *Kartbald 045*

Eiendom til venstre: Gnr. 130 bnr. 35 Engebakkvollen

Eiendom til høyre: Gnr. 130 bnr. 38 Dalengvollen

Punktnr	Beskrivelse	Retning	Avstand	X-koordinat	Y-koordinat
194001	Off. godkj. grensemerke i jord			6940004,34	601178,65
		75,92	51,94		
194002	Off. godkj. grensemerke i jord			6940023,52	601226,92
		121,49	37,80		
194003	Off. godkj. grensemerke i jord			6940011,00	601262,59
		87,37	24,30		
194004	Off. godkj. grensemerke i jord			6940015,79	601286,41
		77,16	85,85		
194005	Off. godkj. grensemerke i jord			6940045,93	601366,80
		134,75	75,32		
194006	Off. godkj. grensemerke i jord			6940006,83	601431,17

Videre i samme retning om lag 4,5 meter til midt bekk

Grense 195 Følger midt i en gammel pilgrimsveg *Kartbald 045*

Eiendom til venstre: Gnr. 131 bnr. 80 og Gnr. 130 bnr. 10

Eiendom til høyre: Gnr. 130 bnr. 38

Punktnr	Beskrivelse	Retning	Avstand	X-koordinat	Y-koordinat
062	Grensepunkt i midt i veg (dagens seterveg)			6939878,64	601402,82
		303,89	34,95		
053	Grensepunkt i midt i veg			6939880,77	601367,93
		303,89	36,71		
054	Grensepunkt i midt i veg			6939883,01	601331,29
		328,38	25,03		

055	Grensepunkt i midt i veg			6939893,80	601308,70
		289,64	16,27		
056	Grensepunkt i midt i veg			6939891,17	601292,65
		273,41	41,87		
057	Grensepunkt i midt i veg			6939874,18	601254,38
		265,64	38,03		
058	Grensepunkt i midt i veg			6939854,64	601221,75
		268,03	30,52		
059	Grensepunkt i midt i veg			6939839,95	601195,00
		277,66	6,22		
061	Grensepunkt i midt i veg			6939837,81	601189,16

Grense 196 *Kartbald 048*

Eiendom til venstre: Gnr. 124 bnr. 2

Eiendom til høyre: Gnr. 124 bnr. 3

Punktnr	Beskrivelse	Retning	Avstand	X-koordinat	Y-koordinat
183003	Off. godkj. grensemerke i jord Ved kors i nedsatt stein			6945122,59	609634,67
		298,87	30,40		
184003	Off. godkj. grensemerke i jord Ved nedsatt stein			6945122,05	609604,28

Grense 197 *Kartbald 048*

Eiendom til venstre: Gnr. 131 bnr. 37

Eiendom til høyre: Gnr. 124 bnr. 3

Punktnr	Beskrivelse	Retning	Avstand	X-koordinat	Y-koordinat
184001	Off. godkj. grensemerke i jord Vest for sti			6945175,97	609630,07
		194,53	53,58		
183003	Off. godkj. grensemerke i jord Ved kors i nedsatt stein			6945122,59	609634,67

Rett utdrag bevitnes
Tynset 12.01.2026

Tove Mette Tveråen
ingeniør